Zleceniodawca: Gmina Zelów
Urząd Miejski w Zelowie
97-425 Zelów
ul. Żeromskiego 28

Projekt B.W.

sieci wodociągowej „Walewice" wraz z przyłączami w m-ci Walewice gmina Zelów

Sieć wodociągowa
Obr. Walewice dz. Nr. 353, 355, 16, 354, 17, 18, 357, 6, 358, 376, 360, 380
Obr. Pszczółki dz. Nr. 391, 393
Obr. Łęki dz.Nr. 593

Przyłącza wodociągowe
Obr Walewice dz .Nr 11, 5, 70, 72, 74, 337/1, 338, 341/4, 341/5, 342, 344, 351,107, 108, 111, 113, 114, 115, 118, 122, 332, 333, 67/1

Autor projektu: P. Kośliński

PIOTR KOŚLIŃSKI
upr. 495/89/WŁ, 222/86/WŁ
w specjaln. instalacyjno-inżynieryjnej
w zakr. sieci i inst. sanitarnych
Łódź ul. Pabianicka 44 m 5, tel. 640-30-29

Sprawdzenie: inż. E. Andrzejczak

inż. ELŻBIETA ANDRZEJCZAK
Rzeczoznawca w zakr. wodociągów i kanal.
Uprn. w specjalności inst.-inżynieryjnej
poz. nr GP 5 480-80/79, 237/66/WL, 1/89/WML
w zakr. sieci i inst. sanit. sanit. oraz ochr. środ.
Łódź, ul. Jana 19 m. 79, tel. 042-651-80-62

- marzec 2009 r. -

Teczka zawiera

19.03.2009

OŚWIADCZENIE

Na podstawie Ustawy z dnia 7 lipca 1994 r Prawo Budowlane tekst jednolity Dz.U.Nr.207 z 5 grudnia 2003 r z późniejszymi zmianami w tym Ustawa z dnia 16 kwietnia 2004 r. o zmianie ustawy Prawo Budowlane (Dz. U. Nr 93 z 2004 r. pkt.8) dot. art.20 ust 4 oświadczam, że :

Projekt Budowlany sieci wodociągowej „Walewice" wraz z przyłączami w m-ci Walewice Gmina Zelów

Został sporządzony zgodnie z obowiązującymi przepisami oraz zasadami wiedzy technicznej

---
(sprawdzający)

(projektant)

ŁÓDZKA OKRĘGOWA IZBA INŻYNIERÓW BUDOWNICTWA

utworzona 23 marca 2002 roku
jako jednostka organizacyjna Polskiej Izby Inżynierów Budownictwa

Łódź, 12 grudnia 2008 r.

ZAŚWIADCZENIE nr 953

Pan Piotr KOŚLIŃSKI
zamieszkały: 93-506 Łódź
ul. Pabianicka 44 m. 5

jest członkiem Łódzkiej Okręgowej Izby Inżynierów Budownictwa
wpisanym pod numerem ewidencyjnym **ŁOD/IS/0953/02**
i posiada wymagane ubezpieczenie od odpowiedzialności cywilnej za szkody, które mogą wyniknąć w związku z wykonywaniem samodzielnych funkcji technicznych w budownictwie.

Niniejsze zaświadczenie jest ważne
od dnia 1 stycznia 2009 r. do 31 grudnia 2009 r.

PRZEWODNICZĄCY
Rady Łódzkiej Okręgowej
Izby Inżynierów Budownictwa

dr inż. Andrzej B. NOWAKOWSKI

91-425 Łódź, ul. Północna 39
e-mail: lod@piib.org.pl
www.lod.piib.org.pl

tel: (042) 632 97 39, **faks**: (042) 630 56 39
NIP: 725-18-49-050
Regon: 473043690

ŁÓDZKA OKRĘGOWA IZBA INŻYNIERÓW BUDOWNICTWA

utworzona 23 marca 2002 roku
jako jednostka organizacyjna Polskiej Izby Inżynierów Budownictwa

Łódź, 8 grudnia 2008 r.

ZAŚWIADCZENIE nr 931

Pani Elżbieta ANDRZEJCZAK
zamieszkała: 91-350 Łódź
ul. Jana 12 m. 79

jest członkiem Łódzkiej Okręgowej Izby Inżynierów Budownictwa
wpisanym pod numerem ewidencyjnym **ŁOD/IS/0931/02**
i posiada wymagane ubezpieczenie od odpowiedzialności cywilnej za szkody, które mogą wyniknąć w związku z wykonywaniem samodzielnych funkcji technicznych w budownictwie.

Niniejsze zaświadczenie jest ważne
od dnia 1 stycznia 2009 r. do 31 grudnia 2009 r.

PRZEWODNICZĄCY
Rady Łódzkiej Okręgowej
Izby Inżynierów Budownictwa

dr inż. Andrzej B. NOWAKOWSKI

91-425 Łódź, ul. Północna 39
e-mail: lod@piib.org.pl
www.lod.piib.org.pl

tel: (042) 632 97 39, **faks**: (042) 630 56 39
NIP: 725-18-49-050
Regon: 473043690

URZĄD MIASTA ŁODZI
WYDZIAŁ ARCHITEKTURY
I U.
ul. Piotrkowska 4, tel. 33-85 81
90-95 Łódź
Ideał. Dzięg 0514152
(pieczęć)

Łódź, dnia 11.12. 19 89 r.

Nr 495/89/MK

DECYZJA O STWIERDZENIU PRZYGOTOWANIA ZAWODOWEGO

do pełnienia samodzielnych funkcji technicznych w budownictwie

Na podstawie § 1 ust.5. §2ust1 p.2 i § 13 ust. 1 pkt. 4a pkt. rozporządzenia Ministra Gospodarki Terenowej i Ochrony Środowiska z dnia 20 lutego 1975 r. w sprawie samodzielnych funkcji technicznych w budownictwie (Dz. U. Nr 8, poz. 46) stwierdza się

że: Obywatel(ka) Piotr Kośliński
(imię i nazwisko)

technik urządzeń sanitarnych
(tytuł naukowy-zawodowy)

urodzony(a) dnia 8.05. 19 48 r. w Łodzi

posiada przygotowanie zawodowe uprawniające do wykonania samodzielnej funkcji projektanta oraz kierownika budowy i robót
(rodzaj funkcji)

w specjalności instalacyjno-inżynieryjnej
(rodzaj specjalności techniczno-budowlanej)

w zakresie sieci sanitarnych
(specyfikacja zakresu)

WA ER/38/83 MA-BUA-II DN 12 0422 [illegible]

VII/[illegible]/500/1602/85

Obywatel(ka) Piotr Kośliński
(imię i nazwisko)
jest upoważniony(a) do

1. sporządzania projektów w zakresie ograniczonym do sieci wodociągowych i kanalizacyjnych uzbrajania terenu

2. kierowania, nadzorowania i kontrolowania budowy i robót, kierowania i kontrolowania wytwarzania konstrukcyjnych elementów sieci oraz oceniania i badania stanu technicznego w zakresie ograniczonym do sieci wodociągowych i kanalizacyjnych uzbrojenia terenu.

Zastępca Dyrektora Urzędu
mgr inż. Ryszard Kruszyński

URZĄD MIASTA ŁODZI

OPŁATA SKARBOWA 500 + 500

a - 424/88

Urząd Miasta Łodzi
Wydział Gospodarki Przestrzennej
i Ochrony Środowiska

Łódź, dnia 5 maja 1976 roku

Nr GP.II-460-80/76

STWIERDZENIE PRZYGOTOWANIA ZAWODOWEGO

do pełnienia samodzielnych funkcji technicznych w budownictwie

Na podstawie § 2.1.1, § 1.3 i § 13 ust 1 pkt 4a oraz § 1 ust.5 rozporządzenia Ministra Gospodarki Terenowej i Ochrony Środowiska z dnia 20 lutego 1975 r w sprawie samodzielnych funkcji technicznych w budownictwie /Dz.U. Nr 8 poz.46/ stwierdza się, że

Obywatel/ka Elżbieta Maria A N D R Z E J C Z A K
inżynier budownictwa lądowego

urodzony/a/ dnia 24.02.1947 r. w w Łodzi

posiada przygotowanie zawodowe upoważniające do wykonywania samodzielnej funkcji projektanta

w specjalności inst.-inż. w zakr. sieci wod. i kanal.uzbrojenia terenu

Obywatel/ka Elżbieta Andrzejczak jest upoważniony do:

1. sporządzania projektów sieci wodociągowych i kanalizacyjnych uzbrojenia terenu,
2. w budownictwie osób fizycznych - do kierowania, nadzorowania i kontrolowania budowy, kierowania i kontrolowania wytwarzania konstrukcyjnych elementów sieci oraz oceniania i badania stanu technicznego sieci wodociągowych i kanalizacyjnych uzbrojenia terenu.

DYREKTOR WYDZIAŁU
mgr Jerzy Janczak

OPŁATA SKARBOWA 20 zł 20

Otrzymuje:
Ob. Elżbieta Andrzejczak
w/m ul. Jana 12

UMŁ/BG/500/3484/75

OPIS

do projektu zagospodarowania trasy wodociągu

1. Przedmiot inwestycji

Przedmiotem inwestycji jest sieć wodociągowa „Walewice" wraz z przyłączami.
Wodociąg ø 160 PE L = 2194,00 m; ø 90 PE L = 867,50 m;
Przyłącza - szt. 42

2. Istniejący stan zagospodarowania terenu

Projektowany wodociąg przebiega wzdłuż drogi powiatowej oraz w drogach gminnych w ich liniach rozgraniczających.
Wzdłuż trasy wodociągu zlokalizowana jest luźna zabudowa siedliskowa.

3. Projektowane zagospodarowanie działki

Objęta niniejszym projektem inwestycja polegająca na budowie wodociągu, nie zmienia zagospodarowania terenu.

4. Zestawienie powierzchni poszczególnych części zagospodarowania

Długość projektowanego wodociągu ø 160 L = 2194,00 m
ø 90 L = 867,50 m.

5. Przeznaczenie działki

Teren przez który przebiega projektowany wodociąg to pasy dróg powiatowych i gminnych.
Nie przewiduje się zmian w zagospodarowaniu terenu.

6. Szkody górnicze

Nie występują.

7. Zagrożenie dla środowiska

Ze względu na zaopatrzenie danego obszaru w wodę w sposób zorganizowany stan środowiska ulegnie poprawie.

Spis treści

OPIS

do projektu budowlanego wodociągu „Walewice" wraz z przyłączami

1. Inwestor

Zleceniodawcą niniejszego projektu jest Gmina Zelów 97-425 Zelów, ul. Żeromskiego 28.

2. Podstawa opracowania

- umowa z Gminą Zelów
- warunki techniczne
- plan sytuacyjno – wysokościowy tras wodociągu z inwentaryzacją istniejących urządzeń nad i podziemnych w skali 1 : 500
- wypis i wyrys z planu zagospodarowania Gminy Zelów
- Koncepcja zwodociągowania gminy Zelów
- rozpoznanie w terenie.

3. Zakres opracowania

Zakres opracowania stanowi projekt wodociągu na terenie wsi Walewice wraz z przyłączami do posesji osób zainteresowanych.

Długość wodociągu - ø 160 PE L = 2194,00 m
ø 90 PE L = 867,5o m

Liczba przyłączy - szt. 42

4. Charakterystyka terenu

Walewice to tereny wiejskie, zabudowane w formie zabudowy luźnej.
Przez teren na którym projektuje się wodociąg przebiegają drogi lokalne-gminne, oraz droga powiatowa.
Jest on zróżnicowany pod względem ukształtowania wysokościowego.

5. Warunki gruntowo – wodne

Ze względu na zmienne ukształtowanie terenu w podłożu projektowanego wodociągu występują zróżnicowane warunki gruntowo – wodne.
W przewarstwieniach zalegają grunty przepuszczalne i nieprzepuszczalne.
Woda może występować w soczewkach gruntów przepuszczalnych w zależności od miejsca przebiegu wodociągu nawet do 0,3 ÷ 0,7 m ppt.

6. Źródło zasilania w wodę

Projektowany wodociąg stanowi rozbudowę wodociągu w m-ci Kolonia Łęki.
Końcówka o średnicy ø 160 zlokalizowana jest w rejonie istniejącej zabudowy w północno- wschodniej części obszaru objętego niniejszym projektem w m-ci Walewice.

7. Obliczenia hydrauliczne wodociągu

Obliczenia hydrauliczne układu wodociągowego gm. Zelów zostały przeprowadzone w ramach wyprzedzająco opracowanej koncepcji.
Na podstawie tej koncepcji przyjęto średnicę projektowanej sieci wodociągowej.

8. Układ sytuacyjno-wysokościowy projektowanego wodociągu

Projektowany wodociąg zlokalizowano w pasach drogowych poza nawierzchnią asfaltową. Przejście wodociągiem do zabudowy zlokalizowanej po drugiej stronie drogi asfaltowej przewiertem,

bez naruszania nawierzchni drogi. Przejścia przez drogi o nawierzchni ziemnej w rurach osłonowych.
Układ wysokościowy projektowanego wodociągu został dostosowany do układu wysokościowego istniejącego terenu.
Wodociąg zlokalizowano na głębokości – średnio 1,70 m ppt.
W przypadku naruszenia asfaltu należy odtworzyć podbudowę i dywanik asfaltowy. Drogi gminne wzdłuż których zlokalizowano zabudowę luźną odtworzyć jako tłuczniowe.

9. Materiał, uzbrojenie

9.1. Sieć wodociągowa

Projektowany wodociąg ø 160, i ø 90 przewiduje się wykonać z rur PE ciśnieniowych na ciśnienie robocze P_n = 1,0 MPa

Ze względów eksploatacyjnych na wodociągu przewidziano zasuwy odcinające kołnierzowe, hydranty p. pożarowe. Hydranty p.pożarowe nadziemne należy zamontować na odgałęzieniu, z wykonaniem zasuwy odcinającej ø 80 mm.
Na załamaniach trasy wodociągu, przy trójnikach (odgałęzienia sieci i hydranty) należy wykonać betonowe bloki oporowe.

9.2. Przyłącza wodociągowe

Przewiduje się wykonać z rur ø 32 PE.
Przyłącza wodociągowe przewiduje się włączyć do projektowanego wodociągu przez wykonanie opaski nawiertnej z zasuwą.

Na każdym przyłączu przewiduje się zamontowanie wodomierza

-w części podziemnej budynku (w budynkach podpiwniczonych)
-w pomieszczeniach na parterze budynku (w budynkach niepodpiwniczonych)
-w studzienkach wodomierzowych, tam gdzie nie przewiduje się wprowadzania przyłącza do budynku.

Instalacje w budynkach nieeksploatowanych w okresie zimowym muszą być bezwzględnie opróżnione przed nastaniem ujemnych temperatur.
Nie dopuszcza się łączenia lokalnej sieci wodociągowej z siecią wodociągową wiejską.

10. Wykonawstwo

Wodociągi uliczne i przyłącza wodociągowe należy wykonać w wykopach ciągłych o ścianach pionowych, umocnionych, na pozostałych odcinkach w wykopach skarpowanych, przy skrzyżowaniu z istniejącym uzbrojeniem, zabudową, ogrodzeniami, jako ręczne.
Urobek w miarę możliwości należy składować wzdłuż wykopu, a nadmiar wywieźć w miejsce wyznaczone w pobliżu trasy wodociągu.
Wodociąg ułożyć na 15 cm podsypce piaskowej, zasypać piaskiem do wysokości 30 cm powyżej wierzchu przewodu z zagęszczeniem zasypki do 98 % w skali Proctora.
Po zakończeniu prac, zainwestowanie należy doprowadzić do stanu poprzedniego wraz z odtworzeniem nawierzchni , odbudową rowów i przepustów.
Jeżeli w czasie prowadzenia prac w wykopie wystąpi woda należy odpompować ją bezpośrednio z wykopu przy użyciu pomp o napędzie spalinowym.
Odbiór wodociągu t.j. próba ciśnienia, płukanie, dezynfekcja łącznie z analizami wody, należy przeprowadzić zgodnie z ogólnie obowiązującymi normami.
Do kosztorysu przyjąć wykonanie przyłącza w pasie drogowym i zakorkować.
Wykonaną armaturę: zasuwy, hydranty oznakować poprzez wykonanie tabliczek, zgodnie z obowiązującą normą.

11. Skrzyżowanie z istniejącym uzbrojeniem

W rejonie skrzyżowania z istniejącym uzbrojeniem wykopy należy wykonać ręcznie, szalowane.
Istniejące kable eNN i telekomunikacyjne jeśli zajdzie potrzeba należy zabezpieczyć przez nałożenie rury osłonowej dwudzielnej ø 110 AROT i zabezpieczyć konstrukcją wsporczą, którą należy pozostawić w wykopie podczas jego zasypywania.
Skrzyżowania wniesiono na profil wodociągu.

PIOTR KOŚLIŃSKI
upr. 495/89/Wł., 222/86/Wł
w zakr. sieci i inst. sanitarnych
Łódź, ul. Pabianicka 44 m 5
tel. 0 602 44 21 26

URZĄD MIEJSKI
w ZELOWIE
ul. Żeromskiego 28
97 425 ZELÓW

Zał 5/1

Nasz znak: GK.5548/46/09

Zelów, dnia 31.03.2009 r.

DECYZJA

Na podstawie art. 39 ust. 3 i 3a ustawy z dnia 21 marca 1985 r. o drogach publicznych (tekst jednolity z 2007 r. Dz. U. Nr. 19 poz.115 z późn. zm.), oraz art. 104 Kodeksu postępowania administracyjnego (Dz. U. z 2000 r. Nr. 98, poz. 1071 z późn. zm.), po rozpatrzeniu sprawy z wniosku Pani Elżbiety Andrzejczak zam. w Łodzi, ul. Jana 12 m. 79, wniesionego dnia 26.03.2009 r.

ZEZWALA SIĘ

Na zlokalizowanie w pasie drogowym w miejscowości:
✓ Walewice, na terenie działek drogowych nr ewid. - 357, 360 obr. Walewice, sieci wodociągowej, tj. urządzenie infrastruktury technicznej niezwiązane z potrzebami zarządzania drogami lub potrzebami ruchu drogowego.
Zobowiązuje się wnioskodawcę przed przystąpieniem do prowadzenia robot, do uzyskania zezwolenia zarządcy drogi na prowadzenie robót w pasie drogowym na podstawie art. 40 ust. 1, 2 pkt 1 cyt. ustawy oraz zezwolenia zarządcy drogi na umieszczenie w/w sieci wodociągowej, na podstawie art. 40 ust. 1 i 2 pkt 2 cyt. ustawy oraz ustalających za powyższe zajęcie stosownych opłat zgodnie z art. 40 ust. 3 cyt. ustawy.

1. Ustala się następujące warunki umieszczenia inwestycji:
   a) bezwzględnie, przed przystąpieniem do robót oraz po ich zakończeniu, zajmujący pas drogowy zobowiązany jest zawiadomić zarządcę drogi, który dokona protokólarnego przekazania i odbioru pasa drogowego;
   b) w śladzie wykopu pas drogowy należy przywrócić do poprzedniego stanu użyteczności;
   c) prace należy prowadzić pod odpowiednim nadzorem;
   d) należy wykonać w/w inwestycję zgodnie z wymogami określonymi w Rozporządzeniu Ministra Transportu i Gospodarki Morskiej z dnia 2 marca 1999 r. w sprawie warunków technicznych, jakim powinny odpowiadać drogi publiczne i ich usytuowanie (Dz. U. Nr. 43, poz. 430);
   e) przedmiotowa sieć wodociągowa, tj. urządzenie niezwiązane z potrzebami zarządzania drogami lub potrzebami ruchu drogowego, nie może kolidować z istniejąca infrastrukturą techniczną;
   f) należy zachować wszelkie parametry zawarte w projekcie;
   g) wniosek w sprawie zezwolenia na prowadzenie robót w pasie drogowym należy uzupełnić o projekt organizacji ruchu wraz z niezbędną decyzją

na dokonanie zmiany organizacji ruchu lub informację o sposobie zabezpieczenia robót (jeżeli nie jest wymagany projekt organizacji ruchu).

Na podstawie art. 107 § 4 kpa odstąpiono od uzasadnienia decyzji, gdyż uwzględnia ona w całości żądanie strony.

POUCZENIE

Od niniejszej decyzji służy stronie odwołanie do Samorządowego Kolegium Odwoławczego w Piotrkowie Trybunalskim za pośrednictwem Burmistrza Zelowa w terminie 14 dni od jej doręczenia.

URZĄD MIEJSKI W ZELOWIE

Z up. BURMISTRZA

inż. Ireneusz Wojciechowski
KIEROWNIK REFERATU

.....

Imię, nazwisko i podpis osoby uprawnionej do wydania decyzji z podaniem stanowiska służbowego

W załączeniu:
1. Projekt sieci wodociągowej w ramach pasa drogowego

Otrzymują:
1. Elżbieta Andrzejczak
   ul. Jana 12 m.79, Łódź
2. a/a

Za zgodność z oryginałem
Piotr Kośliński
upr. 135/69/WL, 222/86/WL
w zakr. sieci i inst. sanitarnych
Łódź, ul. Pabianicka 44 m. 5
tel. 640 50 29

zał 5/2

Zelów, dnia 09.03.2009 r.

Nasz znak: GK.7323/20/2009

Gmina Zelów
ul. Żeromskiego 28
97 – 425 Zelów, woj. łódzkie

WYPIS I WYRYS
z miejscowego planu zagospodarowania przestrzennego Miasta i Gminy Zelów

Na podstawie art. 30 ustawy z dnia 27 marca 2003 roku o planowaniu i zagospodarowaniu przestrzennym (Dz. U. Nr 80, poz.717, zm. Dz. U. z 2004 r. Nr 6, poz. 41),w sprawie wydania wypisu i wyrysu z miejscowego planu zagospodarowania przestrzennego informuję, że **dla niżej wymienionych działek położonych w obrębie : Wola Pszczółecka, Jawor, Wygielzów, gmina Zelów, woj. łódzkie**, zgodnie z miejscowym planem zagospodarowania przestrzennego Miasta i Gminy Zelów, zatwierdzonym Uchwałą Nr XXII/142/2004 Rady Miejskiej w Zelowie dnia 20 maja 2004 roku (Dz. Urz. Województwa Łódzkiego Nr 200, poz.1780 z dnia 16 lipca 2004 r.)- **plan ustala :**

1) **Obręb Wola Pszczółecka :**

- działki nr ewid. – 419, 414, 416, 415, 421,w części dz. nr 353, - przeznaczenie podstawowe terenu jako tereny komunikacji kołowej – drogi dojazdowe pozostawione w dotychczasowym sposobie i zakresie użytkowania, klasy technicznej D i L, przeznaczenie uzupełniające obsługa w zakresie infrastruktury technicznej (jednostki planistyczne 19 KD(D), 16 KG(L), 17 KG(L)),

- działki nr ewid. – 132, 122, 129/1, 528, 530, 531/1, 252/1, 256/1, 256/2, 307/1, 270, 313, 315/1, 315/2, 316, 279, 320 – w części działek – przeznaczenie podstawowe terenu jako niską zabudowę o funkcji mieszkaniowej i zagrodowej z możliwością wprowadzania nieuciążliwej działalności gospodarczej, przeznaczenie uzupełniające terenu jako funkcje usługowo – handlową, pozostałe tereny produkcji rolniczej oraz łąk i pastwisk (jednostki planistyczne 3 MN, 8 MN, 9 MN, R, RZ).

2) **Obręb Jawor :**

- działki nr ewid. – 16, 111, 214, 359, 389, 614, 549 – przeznaczenie podstawowe terenu jako tereny komunikacji kołowej – drogi dojazdowe pozostawione w dotychczasowym sposobie i zakresie użytkowania, klasy technicznej D, przeznaczenie uzupełniające obsługa w zakresie infrastruktury technicznej (jednostki planistyczne 5 KD(D), 6 KD(D), 7 KD(D)),

- działki nr ewid. – 359, 491 – przeznaczenie podstawowe terenu jako teren komunikacji kołowej – drogi powiatowe klasy technicznej Z, przeznaczenie uzupełniające obsługa w zakresie infrastruktury technicznej w liniach rozgraniczających na terenie zabudowy (jednostka planistyczna 13 KP(Z)),

- działki nr ewid. – 165, 147, 12, 165, 467, 368 - rzeki, cieki wodne, wody otwarte-rowy,

- działki nr ewid. – 1, 3, 4, 7, 8, 128/3, 162/1, 162/2, 161, 657, 160, 29, 30, 70, 32, 33, 34/1, 35/1, 151, 659, 43, 184, 186, 190, 194/1, 194/2, 193, 285/2, 355, 413, 415, 417, 419, 421, 422, 441, 460/1, 619, 446/1, 445, 623, 557, 558, 559, 560, 631/1, 632, 633/1, 570, 581/3, 581/2 – przeznaczenie podstawowe terenu jako niska zabudowę o funkcji mieszkaniowej i zagrodowej z możliwością wprowadzania nieuciążliwej działalności gospodarczej, przeznaczenie uzupełniające terenu jako funkcje usługowo - handlową, tereny produkcji rolniczej, tereny łąk i pastwisk (jednostki planistyczne 1 MN, 2 MN, 3 MN, 5 MN, R, RZ).

3) Obręb Wygiełzów :

- działki nr ewid. – 183, 72 – przeznaczenie podstawowe terenu jako tereny komunikacji kołowej – drogi powiatowe, klasy technicznej Z i L, przeznaczenie uzupełniające terenu obsługa w zakresie infrastruktury technicznej w liniach rozgraniczających na terenie zabudowy (jednostki planistyczne 13 KP(Z), 11 KP(Z)).

- działka nr ewid. – 219/1 – przeznaczenie podstawowe terenu jako niską zabudowę o funkcji mieszkaniowej i zagrodowej z możliwością wprowadzania nieuciążliwej działalności gospodarczej, przeznaczenie uzupełniające terenu jako funkcję usługowo – handlową (jednostka planistyczna 4 MN).

4) Obręb Walewice :

- działki nr ewid. – 353, 354 – przeznaczenie podstawowe terenu jako tereny komunikacji kołowej – droga powiatowa klasy technicznej Z, przeznaczenie uzupełniające obsługa w zakresie infrastruktury technicznej w liniach rozgraniczających na terenie zabudowy (jednostka planistyczna 9 KP(Z)),

- działka nr ewid. – 357 – przeznaczenie podstawowe terenu jako tereny komunikacji kołowej – droga dojazdowa pozostawiona w dotychczasowym sposobie i zakresie użytkowania, docelowo dostosować do drogi klasy technicznej D (jedn. plan. 6 KD(D)),

- działki nr ewid. – 368, 360 – przeznaczenie podstawowe terenu jako tereny komunikacji kołowej (drogi gruntowe),

- działki nr ewid. – 380, 393 – rzeki, cieki wodne, wody otwarte - rowy,

- działki nr ewid. – 5, 11, 70, 73, 74, 337/1, 338, 341/4, 341/5, 342, 344, 351, 108, 111, 113, 1145, 115, 122 – przeznaczenie podstawowe terenu jako niską zabudowę o funkcji mieszkaniowej i zagrodowej z możliwością wprowadzania nieuciążliwej działalności gospodarczej, przeznaczenie uzupełniające terenu jako funkcję usługowo - handlową oraz tereny łąk i pastwisk (jednostki planistyczne 1 MN, 2 MN, 3 MN, 4 MN, RZ),

- działka nr ewid. – 6 – tereny łąk i pastwisk (jednostka planistyczna RZ),

- działki nr ewid. – 333, 67/1 – tereny produkcji rolniczej z istniejącymi siedliskami.

5) Obręb Łęki :

- działka nr ewid. – 593 – przeznaczenie podstawowe terenu jako tereny komunikacji kołowej – droga powiatowa klasy technicznej Z, przeznaczenie uzupełniające obsługa w zakresie infrastruktury technicznej w liniach rozgraniczających na terenie zabudowy (jednostka planistyczna 9 KP(Z)).

6) Obręb Pszczółki :

- działka nr ewid. – 391 – tereny łąk i pastwisk (jednostka planistyczna RZ),

- działka nr ewid. – 392 – przeznaczenie podstawowe terenu jako tereny komunikacji kołowej – droga powiatowa klasy technicznej L, przeznaczenie uzupełniające obsługa w zakresie infrastruktury technicznej w liniach rozgraniczających na terenie zabudowy (jednostka planistyczna 11 KP(L)).

7) Obręb Kolonia Przecznia :

- działka nr ewid. – 62 – przeznaczenie podstawowe terenu jako tereny komunikacji kołowej - droga powiatowa klasy technicznej L, przeznaczenie uzupełniające obsługa w zakresie infrastruktury technicznej w liniach rozgraniczających na terenie zabudowy (jednostka planistyczna 11 KP(L)).

8) Obręb Pszczółki :

- działka nr ewid. – 270 – przeznaczenie podstawowe terenu jako tereny komunikacji kołowej - droga powiatowa klasy technicznej L, przeznaczenie uzupełniające obsługa w zakresie infrastruktury technicznej w liniach rozgraniczających na terenie zabudowy (jednostka planistyczna 11 KP(L),

- działki nr ewid. – 222, 233, 186 - przeznaczenie podstawowe terenu jako tereny komunikacji kołowej – droga dojazdowa pozostawiona w dotychczasowym sposobie i zakresie użytkowania, przeznaczenie uzupełniające obsługa w zakresie infrastruktury technicznej (jednostki planistyczna 18 KD(L), 19 KD(D)),

- działki nr ewid. – 109, 207, 208/8 – drogi dojazdowe gruntowe, jako tereny komunikacji kołowej

- działki nr ewid. – 152, 174, 173, 171, 169, 168/1, 258, 497, 255/1, 253, 252, 248, 247, 246/1, 244, 242, 240, 239/3, 238, 236, 234, 230, 221/5, 221/7, 220/1, 208/11, 167, 166/1, 165, 164, 163, 162, 159, 72, 71, 70 – przeznaczenie podstawowe terenu jako niską zabudowę o funkcji mieszkaniowej i zagrodowej z możliwością wprowadzania nieuciążliwej działalności gospodarczej, przeznaczenie uzupełniające terenu jako funkcję usługowo – handlową oraz pozostałe tereny produkcji rolniczej lub łąk i pastwisk (jednostki planistyczne 3 MN, 4 MN, 5 MN, 12 MN, 13 MN, R, RZ)

9) Obręb Chajczyny :

- działki nr ewid. – 218, 209 – przeznaczenie podstawowe terenu jako teren komunikacji kołowej – droga powiatowa klasy technicznej L, przeznaczenie uzupełniające osługa w zakresie infrastruktury technicznej w liniach rozgraniczających na terenie zabudowy (jednostka planistyczna 11 KP(L)),

- działki nr ewid. – 481, 52, 66, 478 – przeznaczenie podstawowe terenu jako tereny komunikacji kołowej – drogi gminne klasy techaicznej L, D, przeznaczenie uzupełniające obsługa w zakresie infrastruktury technicznej (jednostki planistyczne 8 KG(L), 9 KG(L), 10 KG(D)),

- działki nr ewid. – 446, 118, 272 - przeznaczenie podstawowe terenu jako tereny komunikacji kołowej, drogi dojazdowe gruntowe,

- działki nr ewid. – 49, 210 – rzeki, cieki wodne, wody otwarte - rowy,

- działki nr ewid. -483, 482/3, 155, 156, 157, 448, 373, 374, 453, 456, 60, 58, 48, 62, 63, 64, 160, 161/1, 161/2, 158, 276, 280, 281, 283, 286, 288, 292, 296, 300, 304, 306, 312, 318, 326/3, 330, 336, 340, 342, 350, 352,354, 363, 364, 368, 369, 370, 381, - przeznaczenie podstawowe terenu jako niską zabudowę o funkcji mieszkaniowej i zagrodowej z możliwością wprowadzania nieuciążliwej działalności gospodarczej, przeznaczenie uzupełniające terenu jako funkcję usługowo - handlową oraz tereny produkcji rolniczej, łąk i pastwisk (jednostki planistyczne 7 MN, 2 MN, 1 MN, 3 MN, 4 MN, 5 MN, R, RZ),

10) Obręb Wygiełzów :

- działka nr ewid. - 72 przeznaczenie podstawowe terenu jako teren komunikacji kołowej – droga powiatowa klasy technicznej L,

przeznaczenie uzupełniające obsługa w zakresie infrastruktury technicznej w liniach rozgraniczających na terenie zabudowy (jednostka planistyczna 11 KP(L)).

11) Obręb Kurów – Kurówek :

- **działka nr ewid. – 282** – przeznaczenie podstawowe terenu jako teren obsługi komunikacji kołowej – droga gruntowa.
- **działki nr ewid. -117, 284** – tereny produkcji rolniczej, łąk i pastwisk z istniejącymi siedliskami gospodarstw rolnych (jednostki planistyczne R, RZ).

ZAŁ 5/3

PRZEDSIĘBIORSTWO KOMUNALNE

Spółka z ograniczoną odpowiedzialnością

97-425 Zelów, Plac Dąbrowskiego 7

NIP 769-17-89-228 tel./fax (044) 634-11-99, adres e-mail: pk-zelow@wp.pl Kapitał zakładowy – 185.000 zł

Oznaczenie Sądu: Sąd Rejonowy dla Łodzi-Śródmieścia w Łodzi, XX Wydział Krajowego Rejestru Sądowego Nr 0000060936

GMINA ZELÓW
URZĄD MIEJSKI
W ZELOWIE

L.dz. 31/2009

Zelów, dnia 19.02.2009 r.

Dotyczy: wydania warunków technicznych

Przedsiębiorstwo Komunalne spółka z o. o. w Zelowie informuje, że wodociąg w miejscowościach: Chajczyny, Jawor, Walewice, Pszczółki, Wola Pszczółecka oraz w Zelowie, w ul. Żeromskiego na odcinku od ul. Św. Anny do ul. Kilińskiego oraz w ul. Pabianickiej w rejonie ul. Północnej, Leśnej, Podleśnej, Poprzecznej, Przejazd, Zofii, Górnej, należy zaprojektować w nawiązaniu do miejscowego planu zagospodarowania przestrzennego terenu, z możliwością podłączenia działek. Sieci wodociągowe należy wykonać z rur PEHD łączonych przez zgrzewanie. Przyłącza wodociągowe wyprowadzić poza pas drogowy i zakończyć zasuwą z miękkim uszczelnieniem klina.

Projektowana sieć kanalizacji sanitarnej i deszczowej w ulicach: Pabianickiej w rejonie ul. Północnej, Leśnej, Podleśnej, Poprzecznej, Przejazd, Zofii, Górnej w Zelowie, powinna być wykonana z rur PVC i przyłączona do istniejącej lub projektowanej sieci kanalizacyjnej. Sieć kanalizacji sanitarnej należy uzbroić w studzienki rewizyjne minimum φ 1000 mm. Kategorycznie zabrania się odprowadzania wód deszczowych do kanalizacji sanitarnej.

Ponadto należy spełnić następujące warunki:

1. Dokumentację techniczną wykonać na aktualnym podkładzie geodezyjnym.
2. Dokumentację uzgodnić z Przedsiębiorstwem Komunalnym Spółka z o. o. w Zelowie i Zespołem Uzgadniania Dokumentacji.

Niniejsze warunki są załącznikiem do dokumentacji technicznej.

PREZES ZARZĄDU

mgr inż. Roman Bednarek

Za zgodność z oryginałem
Piotr Kosiński
upr. 486/89/WL 622/96/WL
w zakr. sieci i instal. sanitarnych
Łódź, ul. Dubie[illegible] 14 m. 5
tel. [illegible]

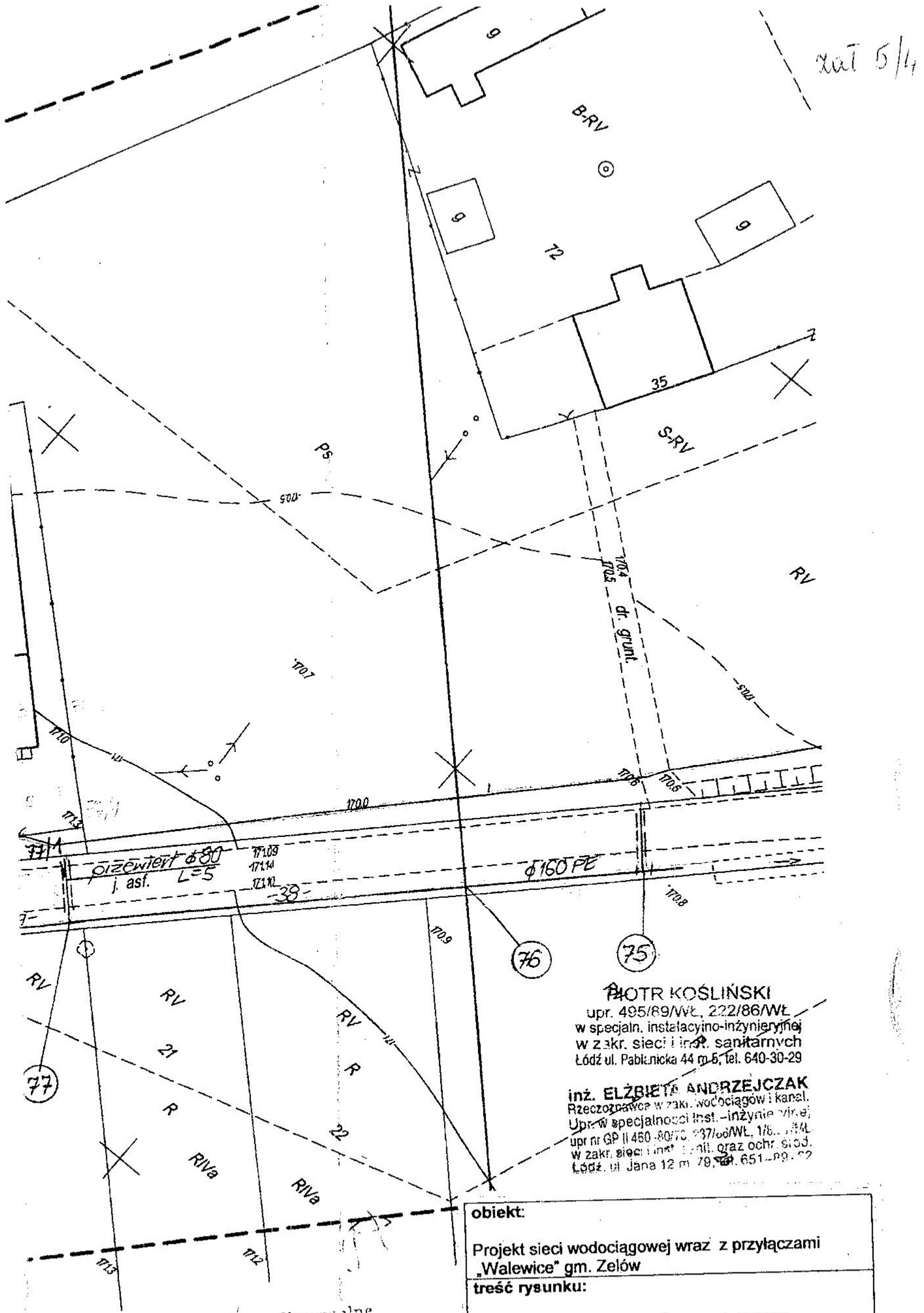

obiekt: Projekt sieci wodociągowej wraz z przyłączami „Walewice" gm. Zelów		
treść rysunku: Projekt zagospodarowania terenu -plan sytuacyjny wodociągu		
Projektant: P. Kośliński	**Sprawdzenie:** inż. E. Andrzejczak	
skala: 1:500	**data:** 03.2009	**nr rys.:** 1

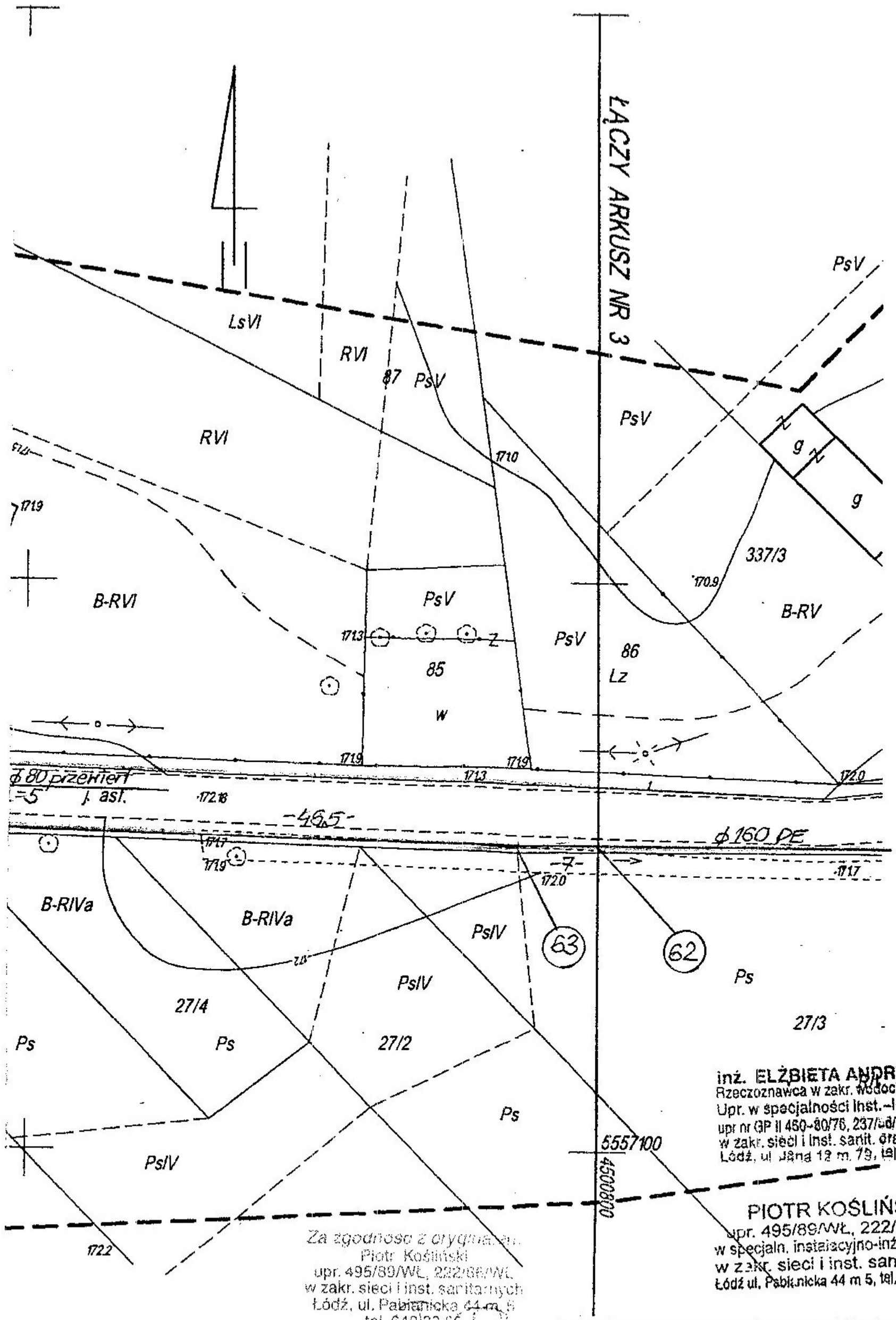

inż. ELŻBIETA ANDRZEJCZAK
Rzeczoznawca w zakr. wodociągów i kanal.
Upr. w specjalności Inst.-Inżynieryjnej
upr nr GP II 450-80/76, 237/86/WŁ, 1/82/WŁ
w zakr. sieci i inst. sanit. oraz ochr. środ.
Łódź, ul. Jana 12 m. 79, tel. 651-89-62

PIOTR KOŚLIŃSKI
upr. 495/89/WŁ, 222/86/WŁ
w specjaln. instalacyjno-inżynieryjnej
w zakr. sieci i inst. sanitarnych
Łódź ul. Pabianicka 44 m 5, tel. 640-30-29

Za zgodność z oryginałem
Piotr Kośliński
upr. 495/89/WŁ, 222/86/WŁ
w zakr. sieci i inst. sanitarnych
Łódź, ul. Pabianicka 44 m 5
tel. 640-30-29

Przedsiębiorstwo Komunalne
Spółka z o.o
97-425 Zelów, Pl. Dąbrowskiego 7
tel./fax 044 634 11 99
NIP 769-17-89-228 KRS 0000060936
Kapitał Zakładowy 185.000 zł

Uzgodniono
16.04.2009

obiekt: Projekt sieci wodociągowej wraz z przyłączami „Walewice" gm. Zelów		
treść rysunku: Projekt zagospodarowania terenu -plan sytuacyjny wodociągu		
Projektant: P. Kośliński	**Sprawdzenie:** inż. E. Andrzejczak	
skala: 1:500	**data:** 03.2009	**nr rys.:** 2

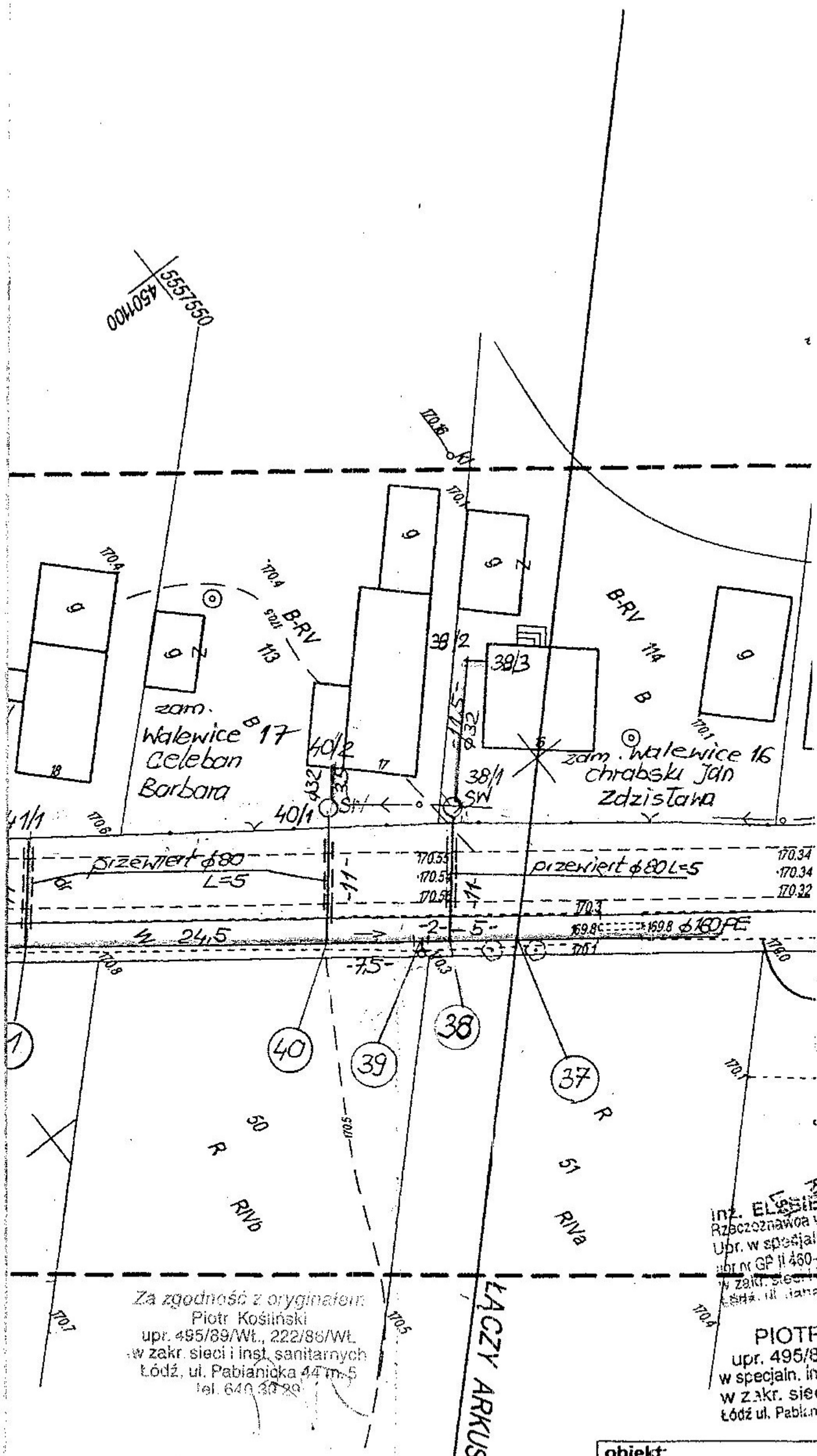

Za zgodność z oryginałem
Piotr Kośliński
upr. 495/89/Wł., 222/86/Wł.
w zakr. sieci i inst. sanitarnych
Łódź, ul. Pabianicka 44 m 5
tel. 640 30 29

Przedsiębiorstwo Komunalne
Spółka z o.o.
97-425 Zelów, Pl. Dąbrowskiego 7
tel./fax 044 634 11 99
NIP 769-17-89-228 KRS 0000060986
Kapitał Zakładowy -185.000 zł

Uzgodniono
16.04.2009

inż. ELŻBIETA ANDRZEJCZAK
Rzeczoznawca w zakr. wodociągów i kanal.
Upr. w specjalności inst.-inżynieryjnej
upr. nr GP II 460-89/78, 237/Łd/Wł., 1/82/WMł.
w zakr. sieci, inst. sanit. oraz ochr. środ.
Łódź, ul. Jana 15 m. 78, tel. 651-89-62

PIOTR KOŚLIŃSKI
upr. 495/89/Wł., 222/86/Wł.
w specjaln. instalacyjno-inżynieryjnej
w zakr. sieci i inst. sanitarnych
Łódź ul. Pabianicka 44 m 5, tel. 640-30-29

obiekt: Projekt sieci wodociągowej wraz z przyłączami „Walewice" gm. Zelów		
treść rysunku: Projekt zagospodarowania terenu -plan sytuacyjny wodociągu		
Projektant: P. Kośliński	**Sprawdzenie:** inż. E. Andrzejczak	
skala: 1:500	**data:** 03.2009	**nr rys.:** 3

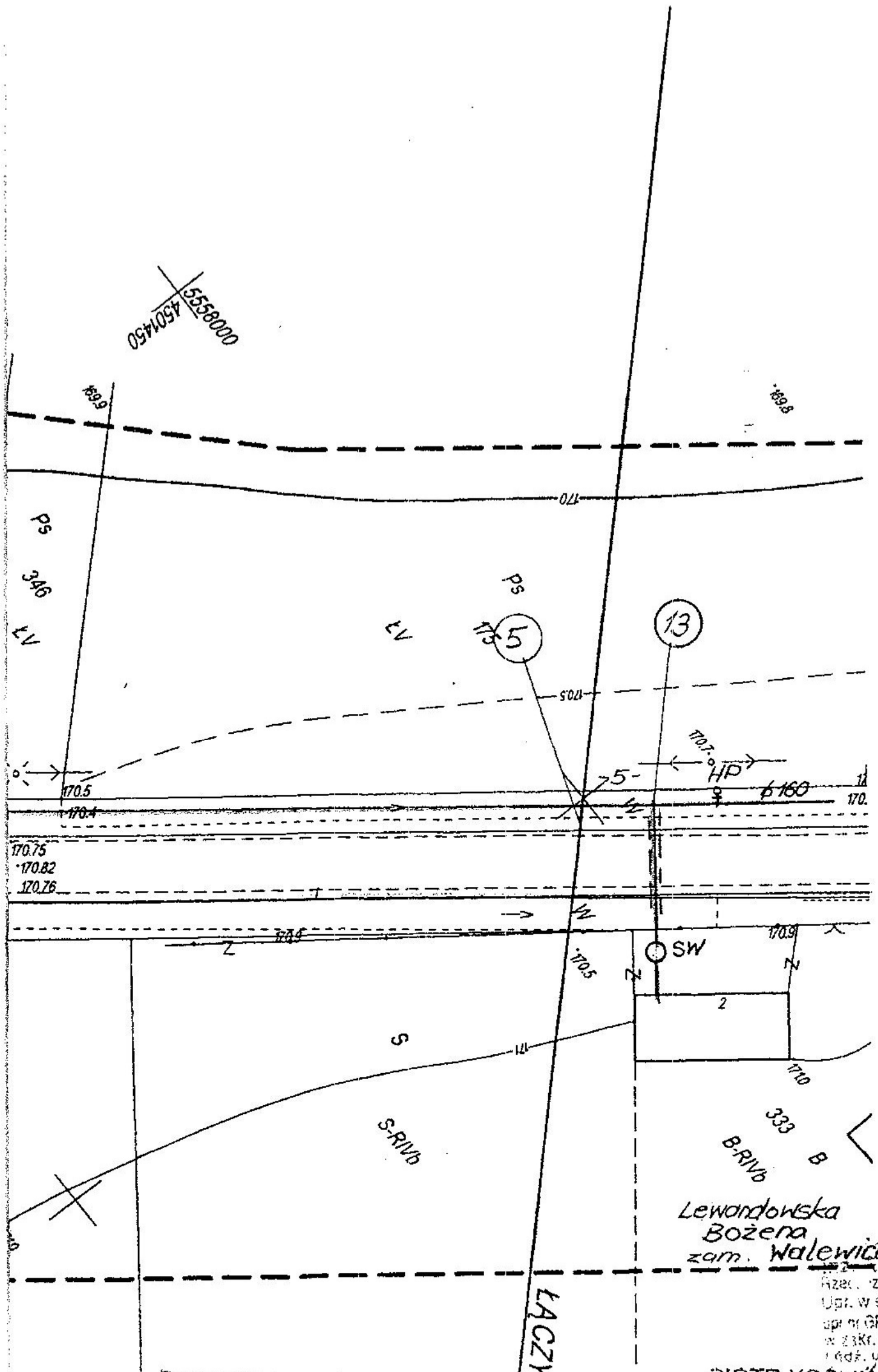

Za zgodność z oryginałem:
Piotr Kośliński
upr. 495/89/WŁ, 222/86/WŁ
w zakr. sieci i inst. sanitarnych
Łódź, ul. Pabianicka 44 m 5
tel. 640 30 28

Przedsiębiorstwo Komunalne
Spółka z o.o
97-425 Zelów, Pl. Dąbrowskiego 7
tel./fax 044 634 11 99
NIP 769-17-89-228 KRS 0000060936
Kapitał Zakładowy 185.000 zł

Uzgodniono
16-04. 2009

ELŻBIETA ANDRZEJCZAK
Rzeczoznawca w zakr. wodociągów i kancl.
Upr. w specjalności inst.-inżynieryjnej
upr. nr GP II 450-80/76, 237/L6/WŁ, 1/62/WML
w zakr. sieci i inst. sanit. oraz ochr. środ.
Łódź, ul. Jana 12 m 79 tel. 651-09-62

PIOTR KOŚLIŃSKI
upr. 495/89/WŁ, 222/86/WŁ
w specjaln. instalacyjno-inżynieryjnej
w zakr. sieci i inst. sanitarnych
Łódź ul. Pabianicka 44 m 5, tel. 640-20-28

obiekt: Projekt sieci wodociągowej wraz z przyłączami „Walewice" gm. Zelów		
treść rysunku: Projekt zagospodarowania terenu -plan sytuacyjny wodociągu		
Projektant: P. Kośliński	**Sprawdzenie:** inż. E. Andrzejczak	
skala: 1:500	**data:** 03.2009	**nr rys.:** 4

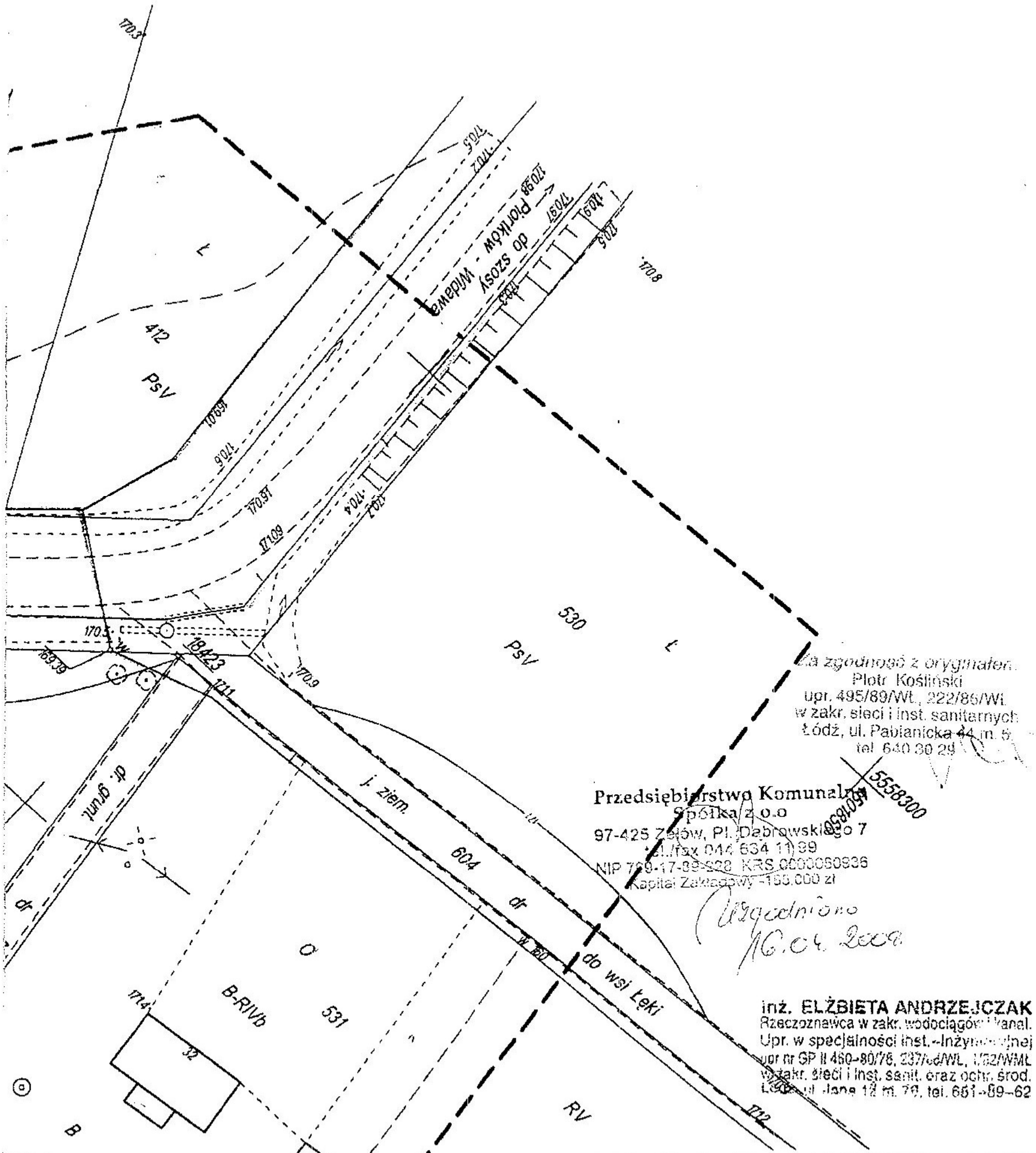

obiekt: Projekt sieci wodociągowej wraz z przyłączami „Walewice" gm. Zelów		
treść rysunku: Projekt zagospodarowania terenu -plan sytuacyjny wodociągu		
Projektant: P. Kośliński	**Sprawdzenie:** inż. E. Andrzejczak	
skala: 1:500	**data:** 03.2009	**nr rys.:** 5

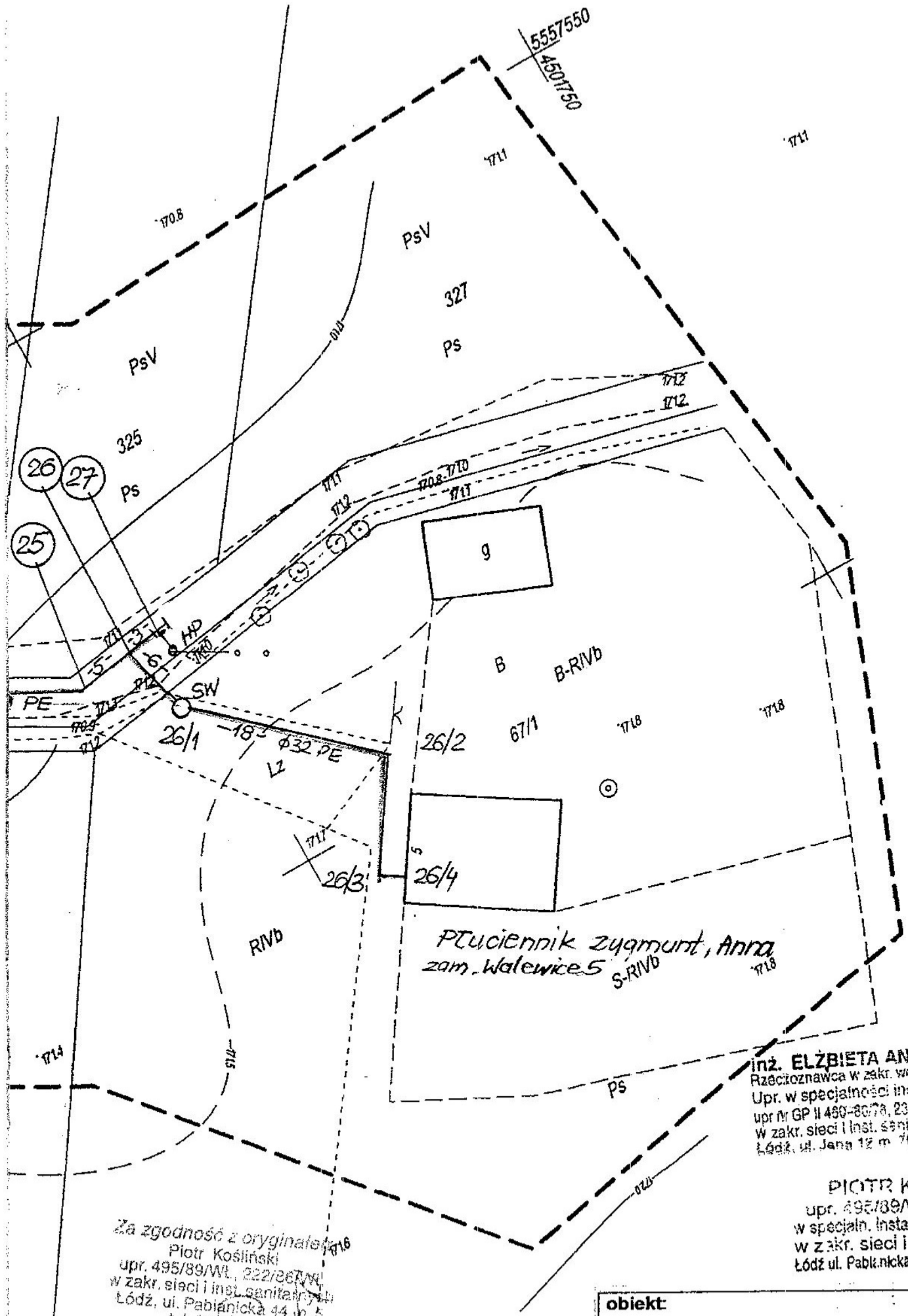

obiekt: Projekt sieci wodociągowej wraz z przyłączami „Walewice" gm. Zelów		
treść rysunku: Projekt zagospodarowania terenu -plan sytuacyjny wodociągu		
Projektant: P. Kośliński	**Sprawdzenie:** inż. E. Andrzejczak	
skala: 1:500	**data:** 03.2009	**nr rys.:** 6

Zał 5/5

Wojewódzki Zarząd Melioracji i Urządzeń Wodnych w Łodzi
Terenowy Inspektorat w Piotrkowie Trybunalskim
97-300 Piotrków Trybunalski, ul. Młynarska 2
REGON: 000100492 NIP: 725-10-26-673 Tel. / Fax. (44) 647 70 06
http: //www.melioracja.lodzkie.pl *//www.bip.melioracja.lodzkie.pl* *e-mail: piotrkow@melioracja.lodzkie.pl*

Data: 15 04.2009r.

Uzgodnienie nr 90/09

Dotyczy: Sieci wodociągowej „Walewice" wraz z przyłączami w miejscowości Walewice, gmina Zelów.

W obrębie planowanej sieci wodociągowej nie występuje sieć drenarska.
Projektowana sieć krzyżuje się z rzeką Chrząstawką w km 10+100 - działka nr 393 oraz z rowem melioracyjnym R-13, obręb Walewice, gmina Zelów.
Uzgadnia się w/w przejście na następujących warunkach:
- wodociąg, należy poprowadzić metodą przecisku lub przewiertu w rurze ochronnej, przy zachowaniu następujących głębokości:
  - zagłębienie wierzchu rury ochronnej pod dnem rzeki – min. 1,5m
  - zagłębienie wierzchu rury ochronnej pod dnem rowu – min. 1,0m
  - w przypadku przejścia przez rów metodą wykopu otwartego dno i skarpy muszą być doprowadzone do stanu pierwotnego. Dno i skarpy w obrębie przejścia, należy umocnić płytami ażurowymi.

Ponadto inwestor zobowiązany jest do :
- zawarcia z Dyrektorem Wojewódzkiego Zarządu Melioracji i Urządzeń Wodnych w Łodzi umowy użytkowania gruntów pokrytych wodami (po uprawomocnieniu się decyzji wodno-prawnej), która jednocześnie umożliwi dysponowanie gruntem na czas wykonywania robót związanych z przejściem przez rzekę Chrząstawkę
- powiadomienia tutejszego Inspektoratu o terminie rozpoczęcia i zakończenia robót związanych z w/w przejściem
- przedłożenia do tutejszego Inspektoratu powykonawczej inwentaryzacji geodezyjnej w miejscu przejścia.

sprawę prowadzi: Teresa Lech

Starostwo Powiatowe w Bełchatowie
Powiatowy Ośrodek Dokumentacji Geodezyjnej i Kartograficznej

W obszarze oznaczonym dnia ..... dokonano aktualizacji treści mapy zasadniczej. Dokumenty z pomiaru uzupełniające przekazano do zasobu powiatowego w dniu 21. 05. 2007 i zaewidencjonowano pod nr 1555-31/2007

Niniejsza mapa może służyć do celów projektowych

Projektowane obiekty budowlane wymagające pozwolenia na budowę podlegają wytyczeniu i inwentaryzacji powykonawczej przez jednostki uprawnione do wykonywania prac geodezyjnych.

Bełchatów, dnia 21. 05. 2007

Z up. STAROSTY
Alina Nowoczek
Podinspektor w Wydziale Geodezji, Kartografii i Katastru

WOJEWÓDZKI ZARZĄD MELIORACJI I URZĄDZEŃ WODNYCH W ŁODZI

Niniejsza dokumentacja, operat, mapa sytuacyjna - rys. w skali 1:500
ark. 6 - stanowi załącznik do uzgodnienia
pisma znak: 90/09
z dnia 15.04.2009
KIEROWNIK działu
mgr inż. Maria Ćwiek

inż. ELŻBIETA ANDRZEJCZAK
Rzeczoznawca w zakr. wodociągów i kanal.
Upr. w specjalności inst.-inżynieryjnej
upr. nr GP II 490-80/76, 237/86/WŁ, 1/82/WMŁ
w zakr. sieci i inst. sanit. sanit. oraz ochr. środ.
Łódź, ul. Jana 12 m. 79, tel. 042-651-89-62

obiekt: Projekt sieci wodociągowej wraz z przyłączami „Walewice" gm. Zelów		
treść rysunku: OPERAT WODNOPRAWNY Projekt zagospodarowania terenu -plan sytuacyjny wodociągu		
Projektant:	**Sprawdzenie:**	
skala: 1:500	**data:** 03.2009	**nr rys.:** 2

BEŁCHATÓW - M 2009-07-07

Starostwo Powiatowe w Bełchatowie
Wydział Geodezji, Kartografii i Katastru
ZESPÓŁ UZGADNIANIA
DOKUMENTACJI PROJEKTOWEJ

OPINIA NR ZUDP-461/2009

Uzgodnienie : SIEĆ WODOCIĄGOWA z PRZYŁĄCZAMI

Charakterystyka :Sieć wodociągowa o 160 , o 90 wraz z przyłączami w miejscowości Walewice .

Lokalizacja obiektu : gm. ZELÓW obr. WALEWICE

Nr zlecenia : 7877-1/2009

Inwestor :URZĄD MIEJSKI w ZELOWIE
97-425 ZELÓW
Żeromskiego 28

Nazwa jednostki projektowej : BIURO PROJEKTOWE - KOSLIŃSKI PIOTR
90-722 ŁÓDŹ
Więckowskiego 20

PODSTAWA PRAWNA UZGODNIENIA
Ustawa z dnia 17 maja 1989 r Prawo Geodezyjne i Kartograficzne (T.J.Dz.U.Nr 240 z 2005 r. poz. 2027 z późn. zm.). Rozporządzenie MRRiB z dnia 2.04.2001 r w sprawie geodezyjnej ewidencji sieci uzbrojenia terenu oraz zespołów uzgadniania dokumentacji projektowej (Dz U.Nr 38 z 2001r poz. 455. Zarządzenie nr 3/99 z 14.01.1999 r Starosty Powiatu Bełchatowskiego.
POUCZENIE
Uzgodnione usytuowanie sieci uzbrojenia terenu podlega wytyczeniu i geodezyjnej inwentaryzacji powykonawczej przez jednostki uprawnione do wykonywania prac geodezyjnych. W razie niezgodności realizacji sieci uzbrojenia terenu z uzgodnionym projektem inwestor zobowiązany jest przedłożyć mapę z wynikami pomiarów powykonawczych właściwemu organowi administracji architektoniczno-budowlanej. Uzgodnienie usytuowania projektowanych sieci uzbrojenia terenu zachowuje ważność przez okres 3 lat od daty wydania opinii w sprawnie uzgodnienia usytuowania projektowanych sieci uzbrojenia terenu. Uzgodnienie traci ważność w przypadku, o którym mowa w § 13 Rozp. MRRiB z dnia 2.04.2001 w sprawie geodezyjnej ewidencji sieci uzbrojenia terenu oraz zespołów uzgadniania dokumentacji projektowej.

Po rozpatrzeniu wniosku na posiedzeniu ZUDP w dniu **2009-04-23** i po wyjaśnieniu uwag i dodatkowych uzgodnieniach **przedłożony ponownie w ZUDP dnia 24.06.2009r. projekt został uzgodniony pozytywnie z zachowaniem wymienionych uwag :**

1.Telekomunikacja Polska S.A.
Przy skrzyżowaniu i zbliżeniu z siecią telefoniczną prace ziemnne wykonywać ręcznie z zachowaniem szczególnej ostrożności pod nadzorem służb TP. Zgłosić nadzór na dwa tygodnie przed rozpoczęciem robót, tel.0446833646.

2.Przewodniczący ZUDP
Należy bezwzględnie zachować wymagane normami odległości od istniejącego bądź projektowanego uzbrojenia terenu . W rejonie istniejącego uzbrojenia podziemnego i naziemnego wykopy prowadzić ręcznie z zabezpieczeniem i zachowaniem szczególnej ostrożności.

Przewodniczący zespołu

Z up. STAROSTY
Małgorzata [illegible]
Przewodniczący zespołu
Inspektorat [illegible]

ZAC-5/6

[illegible]
[illegible]
Prawo Geodezyjne [illegible]
z 2000 r. poz. [illegible] [illegible]
kowanych sieci [illegible]

Sieć wodociągowa ø160, ø90
wraz z przyłączami
m. Dobrzyca
gm. Zelów

[illegible] 461/2009 [illegible] z dn. 07.07.2009
[illegible]
podlega [illegible]
powyższ[illegible]
korzystan[illegible]
W razie [illegible]
z uzgodnie[illegible] inwestor zobowiązany jest
przedłożyć [illegible] pomiarów prawn[illegible]
czych właściw[illegible] administracji [illegible]
niozno-budowlanej.
Uzgodnienie [illegible]
jako [illegible]
do dnia wydania [illegible] uzgodnienia [illegible]
wania [illegible]
Uzgodnienie [illegible]
wa [illegible] z dn. 02.04.2[illegible]
geodezyjnej [illegible]
zespolu [illegible]
(Dz. U. [illegible] poz. 65[illegible]).
Bezpłatny dokument [illegible] 07.07.2009

Z up. STAROSTY

Małgorzata Łemińska
Przewodnicząca Zespołu
Uzgadniania Dokumentacji Projektowej

zał 5/7

PAŃSTWOWY POWIATOWY
INSPEKTOR SANITARNY
W BEŁCHATOWIE
97-400 Bełchatów, ul. St. Okrzei 49
tel. 044 733-13-55 fax 044 733-13-58
044 733-13-56
044 733-13-57
www.pis.lodz.pl/belchatow e-mail: belchatow@pis.lodz.pl

Nasz znak: PPIS-ZNS-442/20/09

Bełchatów dn. 21.04.2009 r.

Biuro Projektowe
Anna Andrzejczak
ul. Zgierska 75/81 m.59
91-464 Łódź

Opinia Sanitarna

Państwowy Powiatowy Inspektor Sanitarny w Bełchatowie działając na podstawie art. 3 Ustawy z dnia 14 marca 1985 r. o Państwowej Inspekcji Sanitarnej (tekst jednolity Dz. U. z 2006 r. Nr 122, poz. 851, ostatnia zmiana Dz. U. z 2009 r. Nr 20, poz. 106), po zapoznaniu się z projektem budowlanym sieci wodociągowej „Walewice" wraz z przyłączami w miejscowości Walewice, gmina Zelów, postanawia uzgodnić w/w

z zastrzeżeniami:

Zgodnie z art. 18 ust. 1 rozporządzenia Ministra Zdrowia z dnia 29 marca 2007 r. w sprawie jakości wody przeznaczonej do spożycia przez ludzi (Dz. U. z 2007 r. Nr 61, poz. 417) – na zastosowanie materiałów lub wyrobów używanych do dystrybucji wody należy uzyskać ocenę higieniczną Państwowego Powiatowego Inspektora Sanitarnego w Bełchatowie

Niniejsza opinia jest ważna pod warunkiem dołączenia do niej kopii projektu, na którym znajduje się klauzula stwierdzająca uzgodnienie przez Państwowego Powiatowego Inspektora Sanitarnego w Bełchatowie.

Załączniki: 1 egz. projektu.

PAŃSTWOWY POWIATOWY INSPEKTOR SANITARNY W BEŁCHATOWIE

Otrzymują:

1. Adresat

+ zwrot załączników , decyzja płatnicza

Do wiadomości:

1. Państwowy Wojewódzki Inspektor Sanitarny, ul. Wodna 40, 90-046 Łódź
2. a/a

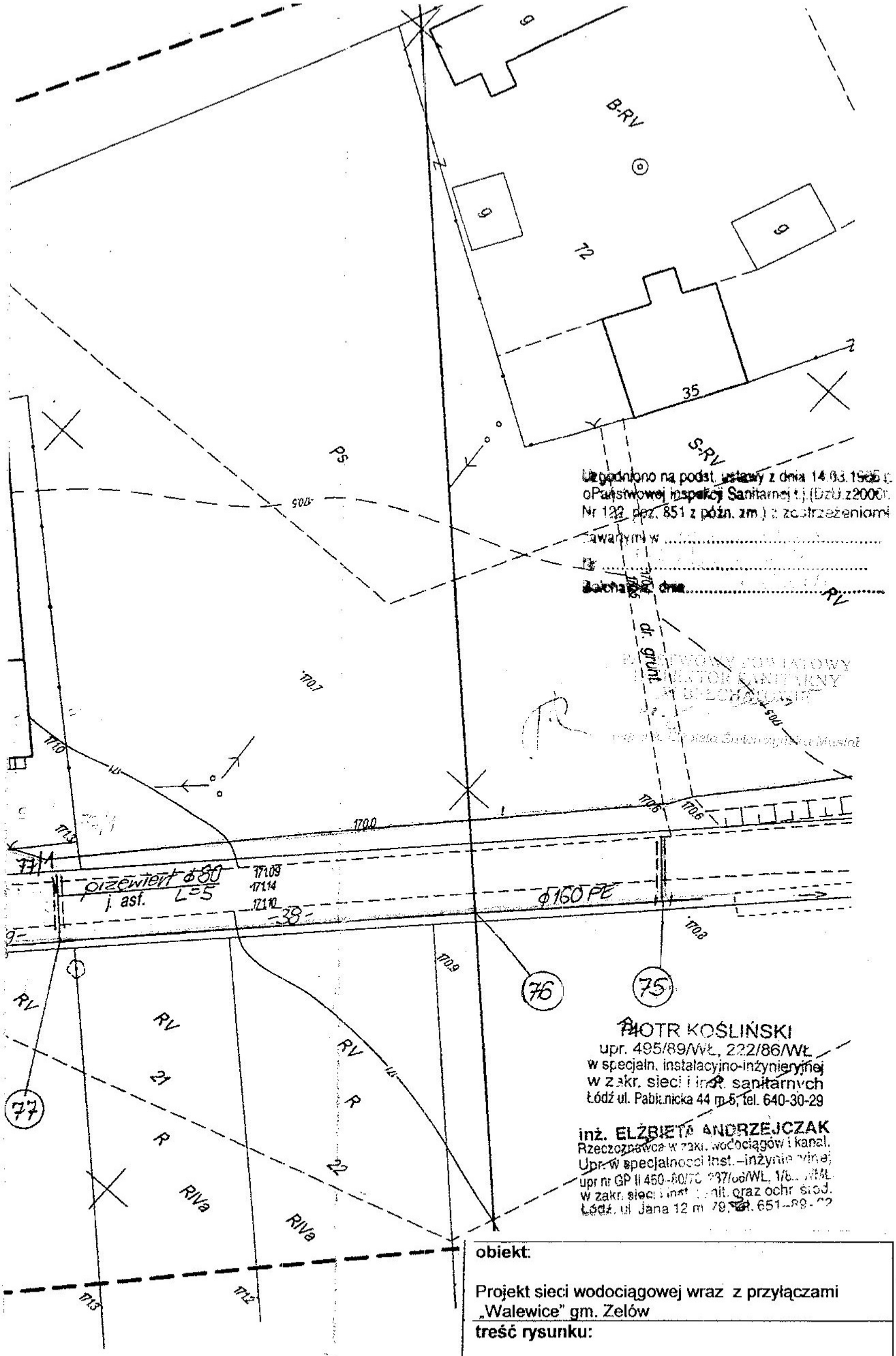

Uzgodniono na podst. ustawy z dnia 14.03.1985 r. o Państwowej Inspekcji Sanitarnej t.j. (Dz.U. z 2000 r. Nr 122, poz. 851 z późn. zm.) z zastrzeżeniami zawartymi w .....

Dnia ..... dnia .....

PAŃSTWOWY POWIATOWY INSPEKTOR SANITARNY w Łodzi

PIOTR KOŚLIŃSKI
upr. 495/89/WŁ, 222/86/WŁ
w specjaln. instalacyjno-inżynieryjnej
w zakr. sieci i inst. sanitarnych
Łódź ul. Pabianicka 44 m 5, tel. 640-30-29

inż. ELŻBIETA ANDRZEJCZAK
Rzeczoznawca w zakr. wodociągów i kanal.
Upr. w specjalności inst.-inżynieryjnej
upr. nr GP II 450-80/70, 237/06/WL, 1/6..../WŁ
w zakr. sieci i inst. sanit. oraz ochr. środ.
Łódź, ul. Jana 12 m. 79, tel. 651-89-..

obiekt: Projekt sieci wodociągowej wraz z przyłączami „Walewice" gm. Zelów		
treść rysunku: Projekt zagospodarowania terenu -plan sytuacyjny wodociągu		
Projektant: P. Kośliński	**Sprawdzenie:** inż. E. Andrzejczak	
skala: 1:500	**data:** 03.2009	**nr rys.:** 1

POWIATOWY ZARZĄD DRÓG
97-400 Bełchatów, ul. [illegible] 57
tel./fax [illegible] 743
Regon 3[illegible]

Bełchatów, dnia 17.04.2009

DECYZJA nr PZD/DM/D-lok/33/2009

Na podstawie art.39 ust. 3 i 3a, ustawy z dnia 21 marca 1985 r. o drogach publicznych (tj. Dz.U. z 2007 r. Nr 19, poz. 115), oraz art. 104 ustawy z dnia 14 czerwca 1960r. Kodeks postępowania administracyjnego (Dz.U. z 2000r. Nr 98, poz. 1071 z późn. zm.), uchwały nr 116/XVII/2004 Rady Powiatu w Bełchatowie z dnia 25 lutego 2004 roku w sprawie wysokości stawek opłaty za zajmowanie pasa drogowego dróg powiatowych na cele niezwiązane z potrzebami zarządzania drogami lub ruchu drogowego (Dz. Urz. Woj. Łódzkiego z 2004 roku, nr 70. poz. 627) oraz uchwały Nr 127/08 Zarządu Powiatu w Bełchatowie z dnia 31 marca 2008 r. w sprawie zatrudnienia Dyrektora Powiatowego Zarządu Dróg w Bełchatowie oraz udzielenia upoważnienia do składania oświadczeń woli w sprawach majątkowych związanych z prowadzeniem bieżącej działalności Powiatu i udzielenia upoważnienia do załatwiania spraw w imieniu zarządcy dróg powiatowych tj. Zarządu Powiatu w Bełchatowie, a w szczególności do wydawania decyzji administracyjnych oraz przymusowego ściągania opłat i kar, po rozpatrzeniu wniosku **z dnia 2 kwietnia 2009 roku**, złożonego przez Wnioskodawcę: **Gmina Zelów, 97-425 Zelów, ul. Żeromskiego 28**

ZEZWALA SIĘ

1. Na zlokalizowanie w pasie drogi powiatowej **nr 1907 E w miejscowości Pszczółki (obręb geod. Walewice dz. Nr 354, 353, obręb geod. Łęki dz. nr 593)** urządzeń infrastruktury technicznej niezwiązanej z potrzebami zarządzania drogami lub potrzebami ruchu drogowego. **Lokalizacja dotyczy budowy sieci wodociągowej w miejscowości Walewice.**
2. Przed rozpoczęciem robót budowlanych, zobowiązuje się Inwestora do :
   a. uzyskania pozwolenia na budowę lub zgłoszenia budowy albo wykonywania robót budowlanych;
   b. uzgodnienia z zarządcą drogi, przed uzyskaniem pozwolenia na budowę, projektu budowlanego obiektu budowlanego lub urządzenia niezwiązanego z potrzebami zarządzania drogami lub potrzebami ruchu drogowego lokalizowanego w pasie drogowym;
   c. uzyskania zezwolenia zarządcy drogi na prowadzenie robót w pasie drogowym na podstawie art. 40 ust. 1 i 2 pkt. 1 ustawy o drogach publicznych z dnia 21 marca 1985 roku, oraz zezwolenia zarządcy drogi na umieszczenie ww. urządzeń w pasie drogowym na podstawie art. 40 ust. 1 i 2 pkt. 2 wyżej cyt. ustawy.
3. Ustala się następujące warunki zezwolenia:

1. *Lokalizacja przedmiotowych urządzeń nie może powodować jakiejkolwiek kolizji z już istniejącymi urządzeniami podziemnymi lub naziemnymi. W przypadku wystąpienia ww. kolizji pełną odpowiedzialność za usunięcie wynikłych z tego tytułu szkód ponosi wnioskodawca,*
2. *Przedmiotową inwestycję należy wykonać zgodnie z wymogami określonymi w Rozporządzeniu Ministra Transportu i Gospodarki Morskiej z dnia 2 marca 1999 roku w sprawie warunków technicznych jakim powinny odpowiadać drogi publiczne i ich usytuowanie (Dz. U. z 1999 roku, Nr 43, poz. 430),*
3. *Prace należy prowadzić pod nadzorem **Kierownika Działu Technicznego : Zbigniewa Prawdy tel. 601 431 934,***
4. *Rury osłonowe zlokalizowane pod korpusem drogi powiatowej powinny mieć długość nie mniejszą niż 8,0 metrów;*
5. ***Linię wodociągu należy zlokalizować w odległości nie mniejszej niż 1,0 metr od krawędzi jezdni;***
6. *Na długości zadania należy odbudować zieleń przyuliczną (przydrogową) zgodnie z zasadami sztuki ogrodniczej,*

7. *Na długości zadania należy odbudować nowe elementy betonowe, dopasowane wzorem i kolorem do stanu istniejącego,*
8. **Wniosek w sprawie zezwolenia na prowadzenie robót budowlano – montażowych w pasie drogowym należy uzupełnić o zatwierdzony projekt organizacji ruchu,**
9. *Należy zachować wszelkie parametry zawarte w projekcie,*
10. *W przypadku kolizji* ***ww. sieci wodociągowej*** *z elementami pasa drogowego podczas przebudowy pasa drogowego inwestor na własny koszt dokona przełożenia lub zabezpieczenia uzgadnianego* ***sieci wodociągowej.***
11. *Inwestor ponosi koszt budowy lub modernizacji urządzeń, nawierzchni w pasie drogowym, związanych z likwidacją kolizji projektowanych urządzeń ze stanem istniejącym.*
12. *Po zakończeniu robót budowlano – montażowych* ***Inwestor na własny koszt dokona odtworzenia nawierzchni jezdni drogi powiatowej oraz innych elementów pasa drogowego zajmowanych podczas realizacji robót.***

UZASADNIENIE

Zgodnie z art. 39 ust. 1 pkt.1, ustawy o drogach publicznych z dnia 21 marca 1985 roku, zabronione jest lokalizowanie obiektów i urządzeń infrastruktury technicznej niezwiązanej z potrzebami zarządzania drogami lub potrzebami ruchu drogowego. Wyjątek stanowi zapis ust. 3 cyt. przepisu, zgodnie z którym w szczególnie uzasadnionych przypadkach umieszczanie w pasie drogowym urządzeń niezwiązanych z potrzebami ruchu drogowego może nastąpić wyłącznie za zezwoleniem właściwego zarządcy drogi wydawanym w drodze decyzji administracyjnej.

Z przywołanych przepisów wynika jednoznacznie, iż ustawodawca w celu ochrony pasa drogowego przeznaczonego do prowadzenia ruchu lub postoju pojazdów oraz ruchu pieszych wprowadził zakaz umieszczania w nim ww. urządzeń. Warunkiem odstępstwa od tego zakazu jest wystąpienie w konkretnej sprawie szczególnie uzasadnionego przypadku. Udzielenie zatem rzeczonego zezwolenia winno mieć charakter wyjątkowy.

W uznaniu organu I instancji w niniejszej sprawie w dniu wydania przedmiotowej decyzji zachodzą przesłanki określone w art. 39 ust. 3 ustawy o drogach publicznych, uzasadniające zezwolenie na zlokalizowanie w pasie drogowym drogi powiatowej **nr 1907 E w miejscowości Walewice, sieci wodociągowej.**

Decyzja została wydana zgodnie z wnioskiem strony.

Zezwolenie zarządcy drogi wyrażone w niniejszej decyzji nie jest równoznaczne z pozwoleniem na budowę stosownie do przepisów ustawy z dnia 7 lipca 1994 r. Prawo budowlane (j.t. Dz. U. z 2003 r. Nr 207, poz. 2016 z późn. zm.).

Zgodnie z warunkami decyzji Wnioskodawca przed przystąpieniem do robót, do fizycznego umieszczenia urządzeń niezwiązanych z potrzebami zarządzania drogami lub potrzebami ruchu drogowego, zobowiązany jest do wystąpienia z wnioskiem o wydanie przez zarząd drogi decyzji tak na ustalenie opłaty za umieszczenie w pasie drogowym w/w urządzeń w związku z przedmiotową decyzją, jak i zezwolenia na prowadzenie robót i ustalenia za powyższe opłat.

POUCZENIE

Od niniejszej decyzji stronie służy odwołanie do właściwego Samorządowego Kolegium Odwoławczego za moim pośrednictwem złożone w terminie 14 dni od dnia jej otrzymania.

Z upoważnienia Zarządu Powiatu

DYREKTOR
Powiatowego Zarządu Dróg w Bełchatowie
.....
inż. Tomasz Kijanka

Otrzymują:
1. Wnioskodawca
2. a/a

STAROSTWO POWIATOWE
w Bełchatowie
ul. Pabianicka Nr 17/19
97-400 BEŁCHATÓW

Zał. 5/9

Bełchatów, 03.07.2009 roku

OS.6224-9/09

DECYZJA
Starosty Bełchatowskiego

Działając na podstawie art. 122 ust. 1, pkt. 3, art. 128, art. 140 ust. 1 ustawy z dnia 18 lipca 2001 roku Prawo wodne (Dz. U. z 2005r. Nr. 239 poz. 2019 z późniejszymi zmianami) oraz art. 104 K.p.a., po rozpatrzeniu wniosku Elżbiety Andrzejczak zam. 91-350 Łódź,ul Jana 12 m 79 działającej z pełnomocnictwa Burmistrza Zelowa w sprawie wydania pozwolenia wodnoprawnego na wykonanie przejścia wodociągiem pod rzeką Chrząstawką w km 10+100 w m-ci Walewice gm. Zelów

orzekam, co następuje:

I. Zezwalam Gminie Zelów na wykonanie przejścia wodociągiem Ø 90 PE pod rzeką Chrząstawką w km 10+100 w m-ci Walewice gm. Zelów

- zgodnie z operatem wodnoprawnym na wykonanie przejścia wodociągiem Ø 90 PE pod rzeką Chrząstawką w km 10 +100 w m-ci Walewice gm. Zelów autorstwa inż. Elżbiety Andrzejczak

II. Zobowiązuję Gminę Zelów do:

1. zapewnienia właściwego nadzoru technicznego nad pracami,
2. wykonania robót zgodnie z zatwierdzonym projektem technicznym,
3. pokrycia ewentualnych strat i usunięcia szkód spowodowanych wykonaniem robót objętych pozwoleniem,
4. uporządkowania terenu po zakończeniu robót,
5. wodociąg należy prowadzić pod dnem rzeki w rurze ochronnej przy zagłębieniu wierzchu rury ochronnej pod dnem rzeki min. 1,5m,
6. powiadomienia zainteresowanych stron o terminie rozpoczęcia i zakończenia robót,
7. postępowania z powstałymi odpadami zgodnie z ustawą o odpadach z dnia 27 kwietnia 2001 roku (tj. Dz. U. 2007. 39. 251 ze zmianami).

Walewice

III. Pozwolenie może być cofnięte w przypadku nie przestrzegania zobowiązań w nim nałożonych.

IV. Pozwolenie wodnoprawne nie rodzi praw do nieruchomości i urządzeń wodnych koniecznych do jego realizacji oraz nie narusza prawa własności i uprawnień osób trzecich przysługujących wobec tych nieruchomości i urządzeń.

V. Pozwolenie wodnoprawne wygasa jeżeli zakład nie rozpoczął wykonywania urządzeń wodnych w terminie 2 lat od dnia, w którym pozwolenie wodnoprawne na wykonanie tych urządzeń stało się ostateczne.

UZASADNIENIE

Postępowanie wszczęto w dniu 01.06.2009r na wniosek z dnia 28.05.2009r Pani Elżbiety Andrzejczak działającej z pełnomocnictwa Burmistrza Zelowa, która wystąpiła do tutejszego Urzędu o udzielenie pozwolenia wodnoprawnego na wykonanie przejścia wodociągiem pod rzeką Chrząstawką w km 10 +100 w m-ci Walewice gm. Zelów. Do wniosku strona załączyła:

"Operat wodnoprawnym na wykonanie przejścia wodociągiem Ø 90 PE pod rzeką Chrząstawką w km 10 + 100 w m-ci Walewice gm. Zelów" autorstwa inż. Elżbiety Andrzejczak. Ustalono, że operat wodnoprawny oraz załączone dokumenty spełniają wymagania określone dla tego rodzaju przedsięwzięcia. Strony w sprawie zostały zawiadomione o wszczęciu postępowania oraz udostępniono zainteresowanym zgromadzoną w Urzędzie dokumentację dotyczącą powyższej sprawy. Działając na podstawie art. 127 ust. 6 Prawa wodnego organ tutejszy podał do publicznej wiadomości informację o wszczęciu postępowania administracyjnego.

W toku postępowania administracyjnego ustalono, że nie istnieją żadne przeszkody do wydania pozwolenia wodnoprawnego w podanym wyżej zakresie na ustalonych warunkach, wobec powyższego orzeczono jak w sentencji.

Od niniejszej decyzji służy stronie odwołanie do Dyrektora Regionalnego Zarządu Gospodarki Wodnej za pośrednictwem Starosty Bełchatowskiego w terminie 14 dni od daty jej otrzymania.

Na podstawie art. 7 pkt. 2 Ustawy o opłacie skarbowej (Dz.U. Nr 225, poz. 1635 z 2006 r.) Gmina Zelów jako jednostka budżetowa jest zwolniona z obowiązku uiszczenia opłaty.

Z up. STAROSTY
mgr inż. Edyta Łyczyńska
INSPEKTOR
Wydziału Ochrony Środowiska,
Rolnictwa i Leśnictwa

KLAUZULA WYKONALNOŚCI
Niniejsza decyzja jest ostateczna
i podlega wykonaniu
od dnia 29.07.2009 r.

Z up. STAROSTY
mgr inż. Jolanta Pawlikowska
Naczelnik Wydziału Ochrony Środowiska
Rolnictwa i Leśnictwa

Otrzymują:

1. Gmina Zelów z/s Urząd Miejski w Zelowie, ul. Żeromskiego 28, 97-425 Zelów
2. Elżbieta Andrzejczak zam. 91-350 Łódź ul. Jana 12 m 79
3. Teresa Lis, Walewice 37, 97-425 Zelów
4. Włodzimierz Lis, Walewice 37, 97-425 Zelów
5. RZGW w Poznaniu, Inspektorat Sieradz, 62-730 Dobra, Skęczniew 57
6. Wojewódzki Zarząd Melioracji i Urządzeń Wodnych Oddział Piotrków Tryb., ul .Młynarska 2, 97-300 Piotrków Trybunalski
7. a/a

Do wiadomości:
Wojewódzki Inspektorat Ochrony Środowiska w Łodzi, Delegatura w Piotrkowie Trybunalskim, 97-300 Piotrków Tryb., ul. Bawełniana 18

Zleceniodawca: Gmina Zelów
z/s Urząd Miejski w Zelowie
ul. Żeromskiego 28
97-425 Zelów

DS.6224-9/09
z dn. 3.07.2009

Operat wodnoprawny

na wykonanie przejścia wodociągiem ∅ 90 PE pod rzeką Chrząstawką w km 10+ 100

w m-ci Walewice gm. Zelów

Autor projektu: inż. E. Andrzejczak

inż. ELŻBIETA ANDRZEJCZAK
Projektowanie w zakr. wodociągów i kan.
Upr. w specjalności inst.-inżynierskiej
upr. nr IGP II-490-3010/9, 257/89/WL, 1750/WL
w zakr. sieci i inst. sanit. stand. oraz odc. środ.
Łódź, ul. Jana 12 m. 78, tel. 042-651-83-62

- kwiecień 2009 r. -

zał 5/10

Bełchatów, dnia 30.07.2009 r.

BIURO PROJEKTOWE
Anna Andrzejczak
ul. Zgierska 75/81 m. 59
91-464 Łódź

POSTANOWIENIE

PZD-DM1-Ps-7/07/2009

Na podstawie art. 39 ust. 3a pkt. 2 ustawy z dnia 21 marca 1985 roku o drogach publicznych (Dz. U. z 2007 roku, nr 19, poz. 115) oraz uchwały Nr 265/08 Zarządu Powiatu w Bełchatowie z dnia 30 czerwca 2008 r. w sprawie udzielenia upoważnienia do załatwiania spraw w imieniu Zarządu Powiatu w Bełchatowie jako zarządcy dróg powiatowych, a w szczególności do wydawania decyzji administracyjnych. W związku z wystąpieniem **w dniu 14.07.2009 roku (data wpłynięcia 16.07.2009 r.) Biura Projektowego Pani Anny Andrzejczak *w* sprawie uzgodnienia projektu sieci wodociągowej wraz z przyłączami w pasie drogowym drogi powiatowej nr 1907 E, gm. Zelów (dz. Nr 353 i 354 obręb geodezyjny Walewice oraz dz. Nr 593 obręb geodezyjny Łęki) planowanego do realizacji przez Inwestora: Gminę Zelów**

POSTANAWIAM

Uzgodnić bez uwag ww. projekt wodociągu wraz z przyłaczami w pasie drogowym drogi powiatowej nr 1907 E **(dz. Nr 353 i 354 obręb geodezyjny Walewice oraz dz. Nr 593 obręb geodezyjny Łęki)**. Wszelkie zmiany wprowadzone w dokumentacji technicznej dotyczące pasa drogowego drogi powiatowej nr 1907 E wymagają ponownego uzgodnienia.

UZASADNIENIE

Pismem z dnia 16 lipca 2009 roku Biuro Projektowe Pani Anny Andrzejczak przekazało celem uzgodnienia projekt wodociągu wraz z przyłączami w pasie drogowym drogi powiatowej nr 1907 E (dz. Nr 353 i 354 obręb geodezyjny Walewice oraz dz. Nr 593 obręb geodezyjny Łęki). Uzgodnienie z zarządcą drogi projektów sieci wodociągowej wynika z art. 39 ust. 3a pkt. 2 ustawy z dnia 21 marce 1985 roku o drogach publicznych (Dz. U. Z 2004 roku, nr 204, poz. 2086 z późn. zm.).
Przedmiotowa inwestycja uwzględnia przepisy ustawy o drogach publicznych (Dz. U. Z 2004 roku, nr 204, poz. 2086 z późn. zm.) oraz Rozporządzeniu Ministra Transportu i Gospodarki Morskiej z dnia 2 marca 1999 roku w sprawie warunków technicznych jakim powinny odpowiadać drogi publiczne i ich usytuowanie (Dz. U. Z 1999 roku, Nr 43, poz. 430).

POUCZENIE

Na podstawienie niniejsze służy stronie zażalenie do Samorządowego Kolegium Odwoławczego w Piotrkowie Trybunalskim, za moim pośrednictwem, w terminie 7 dni od jego otrzymania.

Z-CA DYREKTORA
Powiatowego Zarządu Dróg w Bełchatowie

mgr Waldemar Wyczachowski

Otrzymują:

1. Wnioskodawca

współrzędne walewice

1	5558191.25	4501697.20
2	5558190.05	4501697.30
3	5558184.72	4501691.34
3/1	5558177.27	4501698.01
4	5558096.40	4501592.56
7	5558089.51	4501584.63
8	5558075.41	4501568.40
9	5558048.35	4501539.62
10	5558022.53	4501517.80
11	5558014.43	4501511.60
12	5558008.06	4501506.77
HP	5558008.48	4501506.21
13	5558003.50	4501503.32
13/1	5557996.56	4501512.48
13/2	5557994.75	4501514.87
5	5557999.53	4501500.30
14	5557940.60	4501454.75
14/1	5557941.35	4501454.10
15	5557856.11	4501390.74
15/1	5557849.47	4501399.51
15/2	5557844.03	4501406.68
15/3	5557845.62	4501407.89
16	5557852.15	4501387.69
HP	5557852.76	4501386.90
17	5557790.72	4501340.43
18	5557782.72	4501334.43
19	5557742.56	4501304.30
20	5557737.76	4501310.70
21	5557731.30	4501305.49
22	5557706.55	4501349.51
23	5557629.80	4501490.24
24	5557589.30	4501564.97
25	5557521.50	4501690.31
26	5557522.50	4501695.21
26/1	5557516.56	4501697.00
26/2	5557504.50	4501710.36
26/3	5557496.10	4501704.56
26/4	5557494.85	4501706.50
27	5557523.10	4501698.15
HP	5557521.14	4501698.55
28	5557722.58	4501298.45
30	5557680.42	4501267.51
30/1	5557686.47	4501259.55
30/2	5557687.80	4501257.80
31	5557660.51	4501252.38
HP	5557659.91	4501253.18
32	5557656.53	4501249.35
32/1	5557662.30	4501242.44
33	5557647.78	4501242.69
34	5557615.16	4501217.94
34/1	5557620.76	4501211.70
35	5557582.55	4501193.00
35/1	5557588.70	4501186.42
36	5557566.64	4501180.88
36/1	5557574.38	4501173.06
36/2	5557583.95	4501163.40
36/3	5557576.21	4501155.58
36/4	5557574.80	4501157.00
37	5557539.75	4501160.40
38	5557535.37	4501157.07
38/1	5557542.30	4501149.05
38/2	5557550.52	4501140.30
38/3	5557551.77	4501141.30
39	5557533.78	4501155.86
HP	5557533.30	4501156.50
40	5557527.80	4501151.33
40/1	5557534.20	4501142.76

współrzędne Walewice

40/2	5557536.88	4501140.50
41	5557508.29	4501136.51
41/1	5557513.68	4501129.80
42	5557485.20	4501118.98
42/1	5557491.83	4501110.84
42/2	5557495.30	4501106.57
43	5557434.07	4501080.15
43/1	5557440.12	4501072.19
43/2	5557445.05	4501067.50
43/3	5557446.47	4501068.60
44	5557407.86	4501060.10
44/1	5557414.70	4501051.86
45	5557390.78	4501047.04
45/1	5557396.30	4501040.31
46	5557366.96	4501028.81
HP	5557366.35	4501029.60
47	5557340.75	4501008.76
47/1	5557346.22	4501001.61
48	5557326.85	4500998.12
48/1	5557334.28	4500990.00
48/2	5557340.95	4500982.55
48/3	5557340.30	4500981.20
49	5557313.35	4500987.79
49/1	5557319.10	4500980.86
50	5557306.50	4500982.63
50/1	5557313.72	4500974.51
50/2	5557316.35	4500971.50
50/3	5557315.75	4500970.97
51	5557277.86	4500960.95
51/1	5557283.28	4500953.72
52	5557241.96	4500933.84
52/1	5557249.50	4500925.83
52/2	5557254.50	4500918.95
52/3	5557259.49	4500914.04
52/4	5557264.62	4500918.50
52/5	5557264.00	4500919.53
53	5557239.55	4500932.04
HP	5557238.95	4500932.84
54	5557227.57	4500923.00
54/1	5557234.56	4500914.50
54/2	5557238.75	4500909.40
54/3	5557239.75	4500910.23
55	5557214.00	4500912.76
55/1	5557221.10	4500904.76
55/2	5557246.14	4500879.60
55/3	5557244.00	4500877.50
56	5557177.95	4500885.82
56/1	5557185.05	4500877.42
56/2	5557188.15	4500873.75
57/1	5557148.72	4500850.64
57/2	5557161.65	4500835.00
57/3	5557163.96	4500836.91
59	5557124.89	4500837.50
60	5557124.85	4500832.50
61	5557127.10	4500831.10
62	5557127.10	4500800.00
63	5557127.28	4500793.00
64	5557128.50	4500746.52
64/1	5557135.00	4500746.69
65	5557130.00	4500689.54
66	5557131.49	4500756.07
67	5557139.98	4500656.50
68	5557154.00	4500660.31
68/1	5557154.68	4500656.88
68/2	5557155.45	4500652.95
68/3	5557153.49	4500652.56
69	5557155.45	4500660.70
HP	5557155.83	4500659.25

współrzędne Walewice

70	5557132.00	4500644.58
71	5557132.04	4500640.58
71/1	5557130.54	4500640.57
72	5557131.75	4500617.38
73	5557130.80	4500609.94
74	5557124.00	4500589.54
76	5557091.70	4500558.20
77	5557064.25	4500531.70
77/1	5557069.02	4500527.04
78	5557057.78	4500525.07
HP	5557063.26	4500519.34
79	5557014.35	4500482.88
87/1	5556941.15	4500353.09
87/2	5556943.87	4500351.40
87/3	5556965.15	4500330.25
87/4	5556964.30	4500328.44
90	5556985.19	4500274.80
91	5556986.97	4500268.55
92	5556991.77	4500269.93
94/1	5557019.88	4500274.24
94/2	5557024.80	4500252.80
96	5557088.04	4500308.80
97	5557109.07	4500316.80
99	5557120.50	4500307.03
100	5557143.39	4500294.70
101	5557149.87	4500299.40
101/1	5557151.07	4500298.90
HP	5557150.70	4500297.97
102	5557127.50	4500327.70
103	5557127.00	4500361.00
104	5557120.70	4500386.02
105	5557117.70	4500393.98
105/2	5557133.00	4500398.70
88/1	5556856.85	4500230.65
105A	5556847.00	4500212.10
HP	5556819.42	4500145.00

			txt
1A	5558224.95	4501734.90	
1B	5558217.05	4501741.85	
29/1	5557702.75	4501274.85	
34	5557615.10	4501218.25	
34/1	5557621.60	4501210.50	
34/2	5557623.75	4501223.75	
57	5557142.45	4500858.75	
58	5557135.80	4500853.75	
75	5557108.75	4500574.80	
75/2	5557116.40	4500566.20	
75/3	5557138.40	4500539.70	
80	5557009.60	4500478.75	
81	5557001.95	4500466.20	
82	5557008.20	4500462.20	
83	5556988.75	4500444.70	
84	5556965.05	4500406.50	
85	5556970.75	4500402.65	
86	5556948.80	4500381.40	
87	5556934.50	4500357.60	
88	5556864.50	4500245.00	
88/1	5556856.50	4500232.00	
88/2	5556858.85	4500224.05	
89	5556856.50	4500232.00	
106	5556852.15	4500210.50	
106/1	5556819.10	4500145.00	
106hp	5557117.25	4500395.95	
107	5556818.70	4500144.00	